MĚSTSKÁ ČÁST PRAHA 14
ÚŘAD MĚSTSKÉ ČÁSTI
Odbor dopravy

Bratří Venclíků 1073, 198 21 Praha 9 | IČ: 00231312 | www.praha14.cz

Váš dopis zn.:
Spisový znak: UMCP14/26/96078/OD/RK
Číslo jednací: UMCP14/26/114731/OD/RK

Vyřizuje: Radil Karel
E-mail: karel.radil@praha14.cz
Telefon: 225295321

Praha dne: 26. 6. 2026

OPATŘENÍ OBECNÉ POVAHY

Městská část Praha 14, Úřad městské části, Odbor dopravy, jako příslušný správní orgán podle § 124 odst. 6 zákona č. 361/2000 Sb., o provozu na pozemních komunikacích a o změnách některých zákonů (zákon o silničním provozu), ve znění pozdějších předpisů (dále jen „zákon č. 361/2000 Sb."), podle vyhlášky č. 55/2000 Sb. hl. m. Prahy, kterou se vydává Statut hl. m. Prahy, ve znění pozdějších předpisů, a podle § 171 a § 173 odst. 1 zákona č. 500/2004 Sb., správní řád, ve znění pozdějších předpisů (dále jen „zákon č. 500/2004 Sb."), na základě posouzení žádosti o stanovení přechodné úpravy provozu na pozemní komunikaci, kterou dne 8. 6. 2026 podala PREdistribuce, a.s., IČO 27376516, Svornosti 3199, 150 00 Praha, kterou na základě plné moci zastupuje Energo Praha spol. s r.o., Radka Šedivá, IČO 62916513, U krčského nádraží 228, 140 00 Praha a po projednání s příslušnými dotčenými orgány

v y d á v á

podle ust. § 77 odst. 1 písm. c), odst. 5 a § 78 zákona o provozu na pozemních komunikacích a vyhlášky Ministerstva dopravy č. 294/2015 Sb., kterou se provádějí pravidla provozu na pozemních komunikacích, ve znění pozdějších předpisů,

opatření obecné povahy

stanovení přechodné úpravy provozu na pozemní komunikaci. Tato úprava spočívá v umístění dopravního značení a zařízení na místní komunikaci v Praze 14 – Dolní Počernice v ul. Národních hrdinů, Nad Rokytkou, K zámku, V Čeňku, Za luhem, Nad rybníkem podle přiložené situace, která je nedílnou součástí tohoto stanovení. Opatření se vydává za níže uvedených podmínek pro jejich realizaci:

a) Instalace dopravního značení a zařízení bude provedena podle přiložené situace, ke které vydala stanovisko Policie ČR dne 3. 6. 2026 pod č. j. KRPA-183641-2/ČJ-2026-0000DŽ.
b) Dopravní značky v reflexním provedení v základní velikosti podle ČSN EN 12899-1 zajistí a osadí žadatel. Budou použity velkoplošné gumové podstavce.
c) Dopravní značení bude instalováno v souladu s TP 65 a TP 66 Ministerstva dopravy.
d) Žadatel zajistí provedení kontroly úplnosti a správnosti stanoveného přechodného dopravního značení a to alespoň 1x denně. Případné vady nebo nedostatky budou žadatelem neprodleně odstraněny.
e) Instalace dopravního značení a zařízení bude provedena v termínu od 30. 6. 2026 do 31. 8. 2026.

Stanovení přechodné úpravy provozu nenahrazuje povolení, stanovisko, posouzení, popřípadě jiné opatření dotčeného správního úřadu vyžadované zvláštními předpisy.

Odůvodnění

Dne 8. 6. 2026 podala PREdistribuce, a.s., IČO 27376516, Svornosti 3199, 150 00 Praha, kterou na základě plné moci zastupuje Energo Praha spol. s r.o., Radka Šedivá, IČO 62916513, U krčského nádraží 228, 140 00 Praha žádost o stanovení přechodné úpravy provozu na pozemní komunikaci, která se týká instalace dopravního značení a zařízení z důvodu obnovy kNN a kVN ve stávající trase.

K návrhu dopravního značení a zařízení vydala stanovisko Policie ČR dne 3. 6. 2026 pod č. j. KRPA-183641-2/ČJ-2026-0000DŽ.

Poučení

Podle § 77 odst. 5 zákona č. 361/2000 Sb., opatření obecné povahy nabývá účinnosti pátým dnem po dni vyvěšení Opatření obecné povahy. Podle § 173 odst. 2 zákona č. 500/2004 Sb., proti opatření obecné povahy nelze podat řádný opravný prostředek. Návrh na zrušení opatření obecné povahy je možno podat podle § 101a a 101b zákona č. 150/2002 Sb., soudní řád správní, ve znění pozdějších předpisů.

PhDr. David Beňák Ph.D., DiS.
vedoucí Odboru dopravy
v. z. Ing. Bc. Radek Veselovský

Toto oznámení musí být vyvěšeno po dobu 15 dnů.

Vyvěšeno dne: ..... Sejmuto dne: .....

Razítko, podpis orgánu, který potvrzuje vyvěšení a sejmutí oznámení.

Obdrží:

účastníci (doručenky)
1. PREdistribuce, a.s., IDDS: vgsfsr3
2. Energo Praha spol. s r.o., IDDS: yxa3744
3. Technická správa komunikací hl. m. Prahy, a.s., IDDS: mivq4t3
4. Městská část Praha-Dolní Počernice, IDDS: ehpb75m

dotčené správní úřady
5. Krajské ředitelství policie hlavního města Prahy, Odbor služby dopravní policie, Oddělení dopravního inženýrství, IDDS: rkiai5y

na vědomí
6. Městská část Praha 14, úřední deska, Bratří Venclíků č.p. 1073/8, Praha 9-Černý Most, 198 00 Praha 98
7. Hasičský záchranný sbor hlavního města Prahy, IDDS: jm9aa6j
8. Zdravotnická záchranná služba hl. m. Prahy, IDDS: 2ya36ee

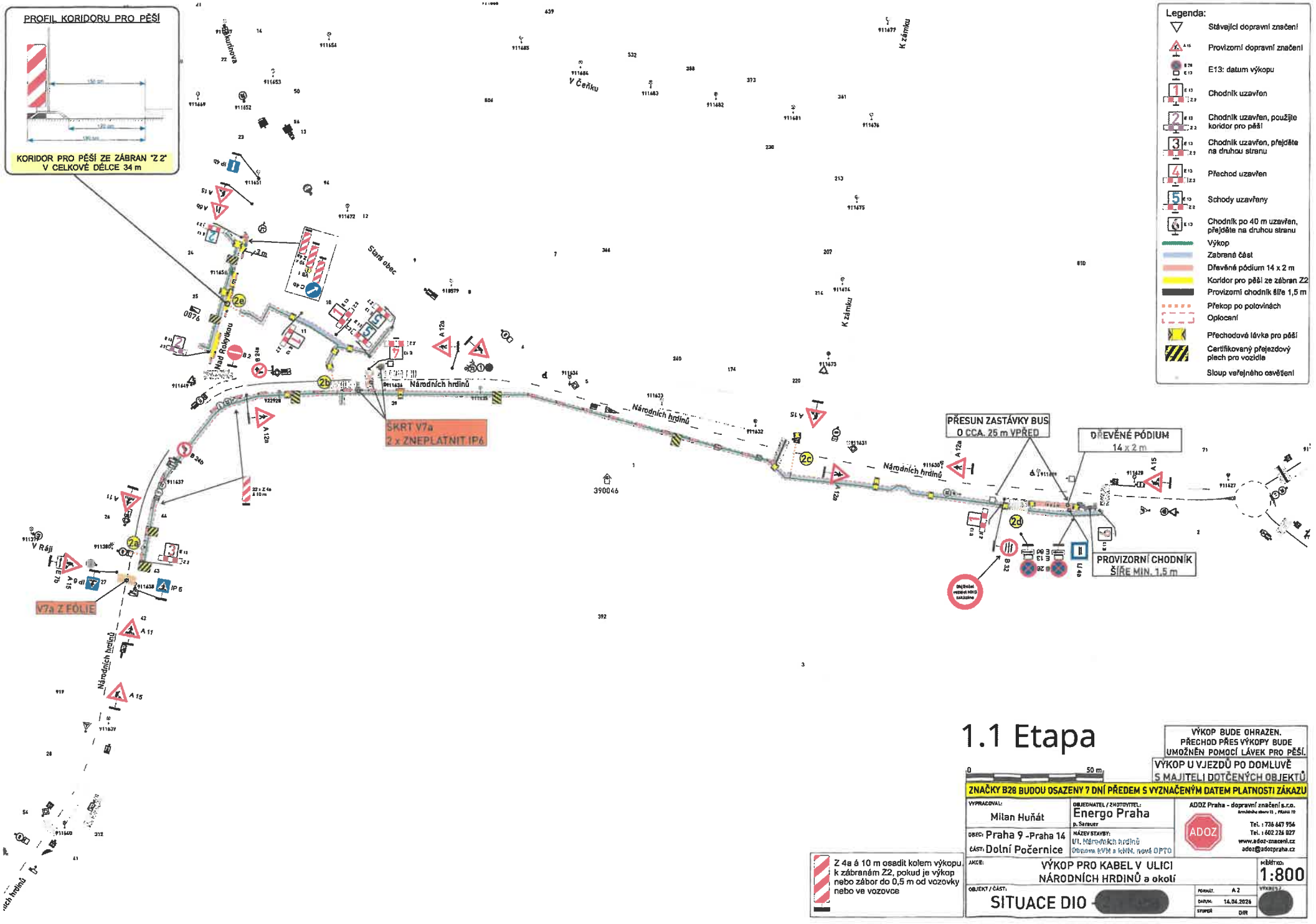
PROFIL KORIDORU PRO PĚŠÍ
KORIDOR PRO PĚŠÍ ZE ZÁBRAN "Z 2" V CELKOVÉ DÉLCE 34 m
Legenda:
Stávající dopravní značení
Provizorní dopravní značení
E13: datum výkopu
Chodník uzavřen
Chodník uzavřen, použijte koridor pro pěší
Chodník uzavřen, přejděte na druhou stranu
Přechod uzavřen
Schody uzavřeny
Chodník po 40 m uzavřen, přejděte na druhou stranu
Výkop
Zabraná část
Dřevěné pódium 14 x 2 m
Koridor pro pěší ze zábran Z2
Provizorní chodník šíře 1,5 m
Překop po polovinách
Oplocení
Přechodová lávka pro pěší
Certifikovaný přejezdový plech pro vozidla
Sloup veřejného osvětlení
Národních hrdinů
Nad Rokytkou
Stará obec
K zámku
V Čeňku
V Ráji
SKRT V7a
2 x ZNEPLATNIT IP6
V7a Z FÓLIE
PŘESUN ZASTÁVKY BUS O CCA. 25 m VPŘED
DŘEVĚNÉ PÓDIUM 14 x 2 m
PROVIZORNÍ CHODNÍK ŠÍŘE MIN. 1,5 m
390046
1.1 Etapa
0
50 m
VÝKOP BUDE OHRAZEN. PŘECHOD PŘES VÝKOPY BUDE UMOŽNĚN POMOCÍ LÁVEK PRO PĚŠÍ.
VÝKOP U VJEZDŮ PO DOMLUVĚ S MAJITELI DOTČENÝCH OBJEKTŮ
ZNAČKY B28 BUDOU OSAZENY 7 DNÍ PŘEDEM S VYZNAČENÝM DATEM PLATNOSTI ZÁKAZU
Z 4a á 10 m osadit kolem výkopu, k zábranám Z2, pokud je výkop nebo zábor do 0,5 m od vozovky nebo ve vozovce
VYPRACOVAL: Milan Huňát
OBJEDNATEL / ZHOTOVITEL: Energo Praha a.s.
ADOZ Praha - dopravní značení s.r.o.
Tel.: 736 647 956
Tel.: 602 226 827
www.adoz-znaceni.cz
adoz@adozpraha.cz
OBEC: Praha 9 -Praha 14
ČÁST: Dolní Počernice
NÁZEV STAVBY: U1, Národních hrdinů Obnova kVN a kNN, nové OPTO
AKCE: VÝKOP PRO KABEL V ULICI NÁRODNÍCH HRDINŮ a okolí
MĚŘÍTKO: 1:800
OBJEKT / ČÁST: SITUACE DIO
FORMÁT: A 2
DATUM: 14.04.2026
STUPEŇ: DIR

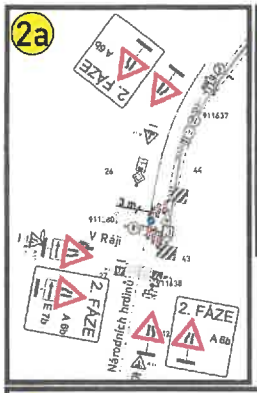

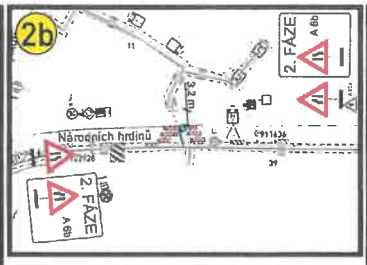

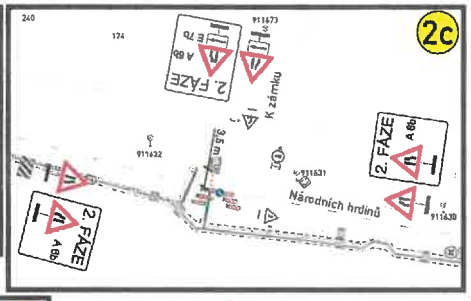

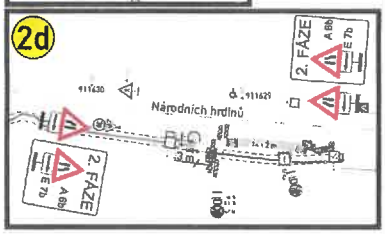

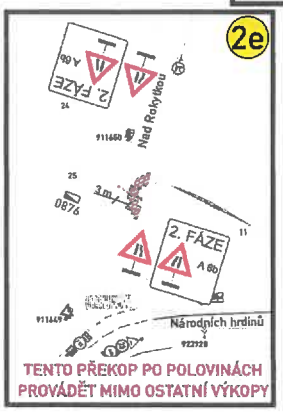

VÝKRES POUZE PRO PŘEKOPY PO POLOVINÁCH

S
JTSK

Legenda:
- Stávající dopravní značení
- Provizorní dopravní značení
- Provizorní dopravní značení v rámci jiného projektu
- Výkop
- Zabraná část
- Výkop - překop po polovinách
- Překop po polovinách
- Oplocení
- Přechodová lávka pro pěší
- Sloup veřejného osvětlení

1.2 Etapa

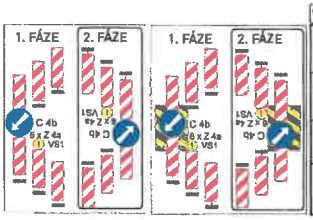

VÝKOP BUDE OHRAZEN

0 50 m

VYPRACOVAL: Milan Huňát	OBJEDNATEL / ZHOTOVITEL: Energo Praha a. s.	ADOZ Praha – dopravní značení s.r.o. Tel.: 736 647 956, Tel.: 602 226 027, www.adoz-znaceni.cz, adoz@adozpraha.cz
OBEC: Praha 9 -Praha 14	NÁZEV STAVBY: Ul. Národních hrdinů Obnova kVN a kNN, nová OPTO	
ČÁST: Dolní Počernice		
AKCE: VÝKOP PRO KABEL V ULICI NÁRODNÍCH HRDINŮ a okolí		MĚŘÍTKO: 1:800
OBJEKT / ČÁST: SITUACE DIO [redacted]	FORMÁT: A 3	VÝKRES č.: [redacted]
	DATUM: 15.04.2026	
	STUPEŇ: DIR	

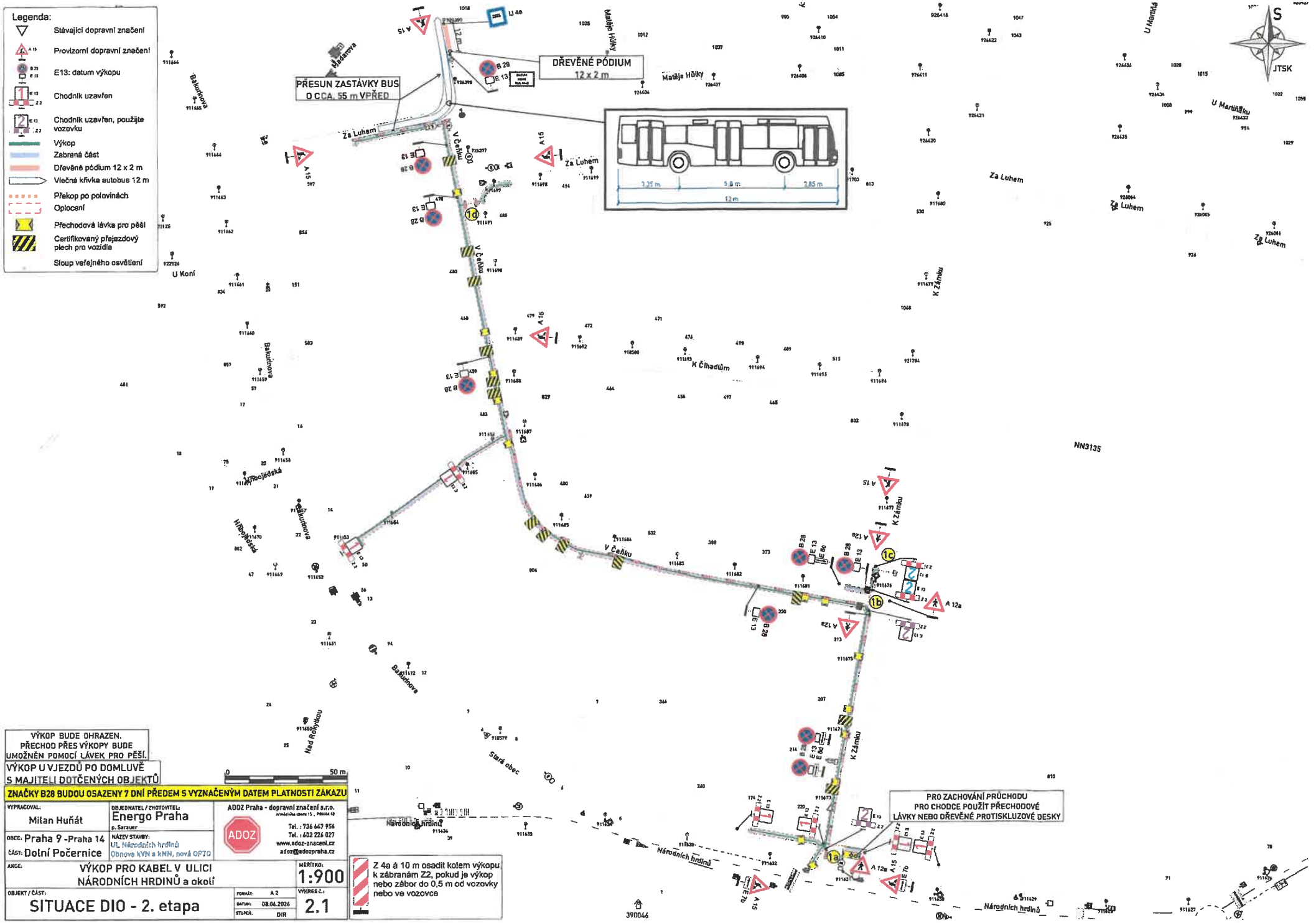
Legenda:
Stávající dopravní značení
Provizorní dopravní značení
E13: datum výkopu
Chodník uzavřen
Chodník uzavřen, použijte vozovku
Výkop
Zabraná část
Dřevěné pódium 12 x 2 m
Vlečná křivka autobus 12 m
Překop po polovinách
Oplocení
Přechodová lávka pro pěší
Certifikovaný přejezdový plech pro vozidla
Sloup veřejného osvětlení
PŘESUN ZASTÁVKY BUS O CCA. 55 m VPŘED
DŘEVĚNÉ PÓDIUM 12 x 2 m
3,25 m
5,8 m
2,85 m
12 m
Za Luhem
V Čeňku
K Čihadlům
K Zámku
Národních hrdinů
Matěje Hůlky
U Martináku
Baťuňkova
Hroješská
U Koní
Nad Roklykou
Stará obec
NN3135
S
JTSK
PRO ZACHOVÁNÍ PRŮCHODU PRO CHODCE POUŽIT PŘECHODOVÉ LÁVKY NEBO DŘEVĚNÉ PROTISKLUZOVÉ DESKY
VÝKOP BUDE OHRAZEN. PŘECHOD PŘES VÝKOPY BUDE UMOŽNĚN POMOCÍ LÁVEK PRO PĚŠÍ.
VÝKOP U VJEZDŮ PO DOMLUVĚ S MAJITELI DOTČENÝCH OBJEKTŮ
ZNAČKY B28 BUDOU OSAZENY 7 DNÍ PŘEDEM S VYZNAČENÝM DATEM PLATNOSTI ZÁKAZU
0
50 m
VYPRACOVAL: Milan Huňát
OBJEDNATEL / ZHOTOVITEL: Energo Praha a.s.
ADOZ Praha - dopravní značení s.r.o.
Tel. : 736 647 956
Tel. : 602 226 027
www.adoz-znaceni.cz
adoz@adozpraha.cz
OBEC: Praha 9 -Praha 14
ČÁST: Dolní Počernice
NÁZEV STAVBY: UL. Národních hrdinů Obnova kVN a kNN, nová OPTO
AKCE: VÝKOP PRO KABEL V ULICI NÁRODNÍCH HRDINŮ a okolí
MĚŘÍTKO: 1:900
OBJEKT / ČÁST: SITUACE DIO - 2. etapa
FORMÁT: A 2
DATUM: 08.04.2026
STUPEŇ: DIR
VÝKRES Č.: 2.1
Z 4a á 10 m osadit kolem výkopu k zábranám Z2, pokud je výkop nebo zábor do 0,5 m od vozovky nebo ve vozovce

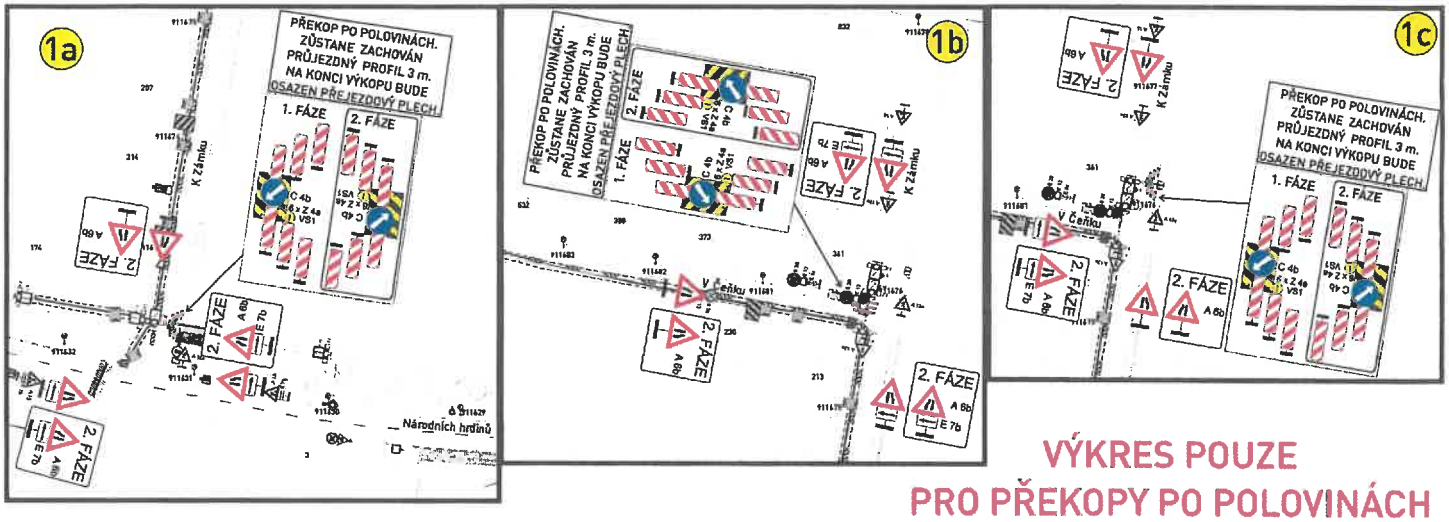

VÝKRES POUZE PRO PŘEKOPY PO POLOVINÁCH

PŘEKOPY PO POLOVINÁCH PROVÁDĚT MIMO DOBU ODVOZU ODPADU

VÝKOP BUDE OHRAZEN.
PŘECHOD PŘES VÝKOPY BUDE UMOŽNĚN POMOCÍ LÁVEK PRO PĚŠÍ.
VÝKOP U VJEZDŮ PO DOMLUVĚ S MAJITELI DOTČENÝCH OBJEKTŮ

2.2 Etapa

0 50 m

VYPRACOVAL: Milan Huňát	OBJEDNATEL / ZHOTOVITEL: Energo Praha a.s. Sazeur	ADOZ Praha - dopravní značení s.r.o. Tel.: 736 647 956 Tel.: 602 226 027 www.adoz-znaceni.cz adoz@adozpraha.cz
OBEC: Praha 9 -Praha 14 ČÁST: Dolní Počernice	NÁZEV STAVBY: UL Národních hrdinů Obnova kVN a kNN, nová OPTO	
AKCE: VÝKOP PRO KABEL V ULICI NÁRODNÍCH HRDINŮ a okolí		MĚŘÍTKO: 1:900
OBJEKT / ČÁST: SITUACE DIO [redacted]	FORMÁT: A3 DATUM: 27.03.2026 STAVEB.: DIR	VYPRACOVAL: [redacted]

Legenda:

- Stávající dopravní značení
- Provizorní dopravní značení
- Provizorní dopravní značení v rámci jiného projektu
- E13: datum výkopu
- Výkop
- Zabrané část
- Výkop - překop po polovinách
- Překop po polovinách
- Oplocení
- Přechodová lávka pro pěší
- Sloup veřejného osvětlení

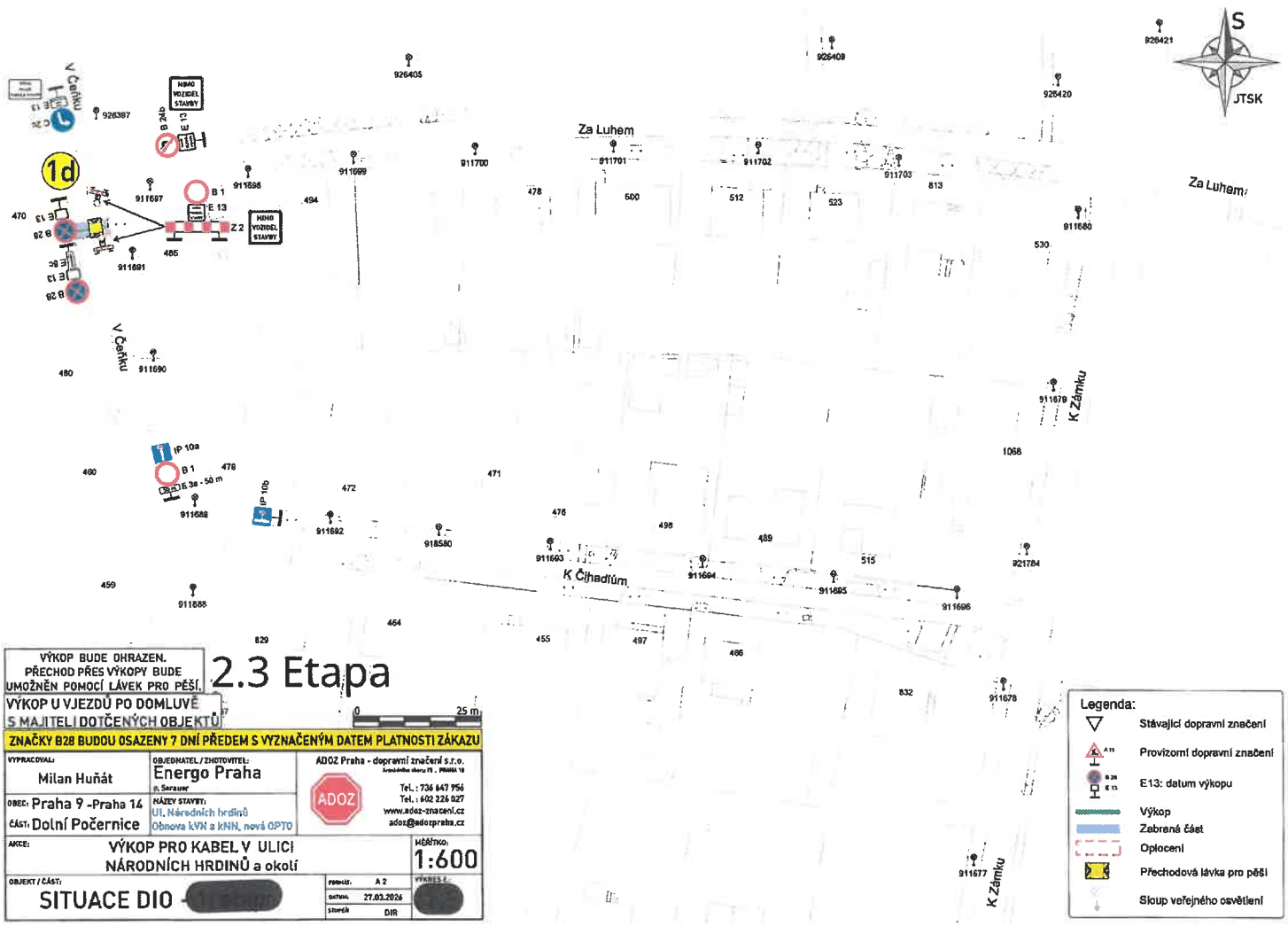

VÝKOP BUDE OHRAZEN.
PŘECHOD PŘES VÝKOPY BUDE UMOŽNĚN POMOCÍ LÁVEK PRO PĚŠÍ.

2.3 Etapa

VÝKOP U VJEZDŮ PO DOMLUVĚ S MAJITELI DOTČENÝCH OBJEKTŮ

0 25 m

ZNAČKY B28 BUDOU OSAZENY 7 DNÍ PŘEDEM S VYZNAČENÝM DATEM PLATNOSTI ZÁKAZU

VYPRACOVAL: Milan Huňát	OBJEDNATEL / ZHOTOVITEL: Energo Praha p. Sarauer	ADOZ Praha - dopravní značení s.r.o. Areálního sboru 15 , PRAHA 10 Tel.: 736 647 956 Tel.: 602 226 027 www.adoz-znacenl.cz adoz@adozpraha.cz
OBEC: Praha 9 -Praha 14 ČÁST: Dolní Počernice	NÁZEV STAVBY: Ul. Národních hrdinů Obnova kVN a kNN, nová OPTO	
AKCE: VÝKOP PRO KABEL V ULICI NÁRODNÍCH HRDINŮ a okolí		MĚŘÍTKO: 1:600
OBJEKT / ČÁST: SITUACE DIO - [redacted]	FORMÁT: A 2 DATUM: 27.03.2026 STUPEŇ: DIR	VÝKRES Č.: [redacted]

Legenda:

- Stávající dopravní značení
- Provizorní dopravní značení
- E13: datum výkopu
- Výkop
- Zabraná část
- Oplocení
- Přechodová lávka pro pěší
- Sloup veřejného osvětlení

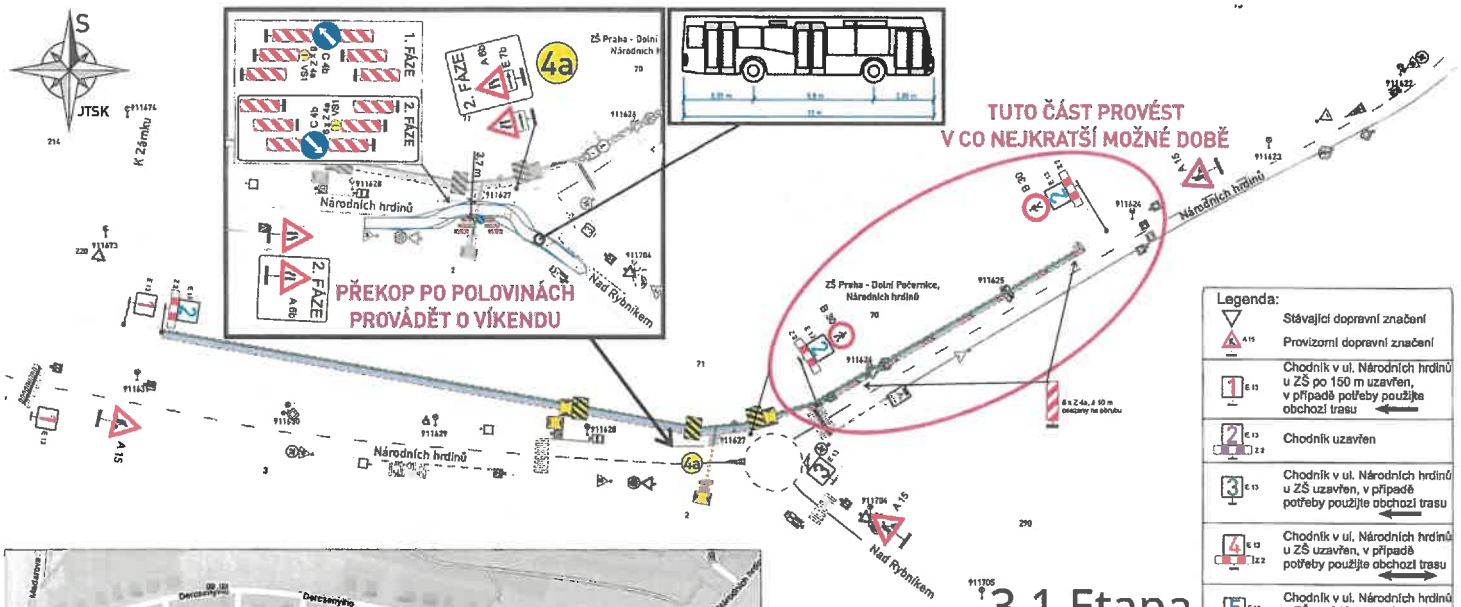

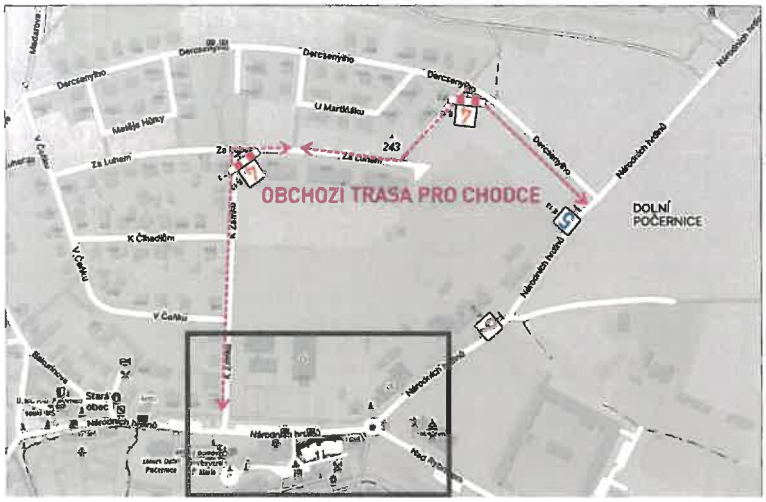

3.1 Etapa

0 50 m

VÝKOP BUDE OHRAZEN.
PŘECHOD PŘES VÝKOPY BUDE
UMOŽNĚN POMOCÍ LÁVEK PRO PĚŠÍ.

VÝKOP U VJEZDŮ PO DOMLUVĚ
S MAJITELI DOTČENÝCH OBJEKTŮ

Z 4a á 10 m osadit kolem výkopu,
k zábranám Z2, pokud je výkop
nebo zábor do 0,5 m od vozovky
nebo ve vozovce

Legenda:

- Stávající dopravní značení
- Provizorní dopravní značení
- Chodník v ul. Národních hrdinů u ZŠ po 150 m uzavřen, v případě potřeby použijte obchozí trasu
- Chodník uzavřen
- Chodník v ul. Národních hrdinů u ZŠ uzavřen, v případě potřeby použijte obchozí trasu
- Chodník v ul. Národních hrdinů u ZŠ uzavřen, v případě potřeby použijte obchozí trasu
- Chodník v ul. Národních hrdinů u ZŠ po 240 m uzavřen, v případě potřeby použijte obchozí trasu
- Chodník v ul. Národních hrdinů u ZŠ po 80 m uzavřen
- Výkop
- Zabraná část
- Překop po polovinách
- Oplocení
- Vlečná křivka autobus 12 m
- Přechodová lávka pro pěší
- Sloup veřejného osvětlení

VYPRACOVAL: Milan Huňát	OBJEDNATEL / ZHOTOVITEL: Energo Praha a.s.	ADOZ Praha - dopravní značení s.r.o. Tel.: 736 647 956, Tel.: 602 226 027, www.adoz-znaceni.cz, adoz@adozpraha.cz
OBEC: Praha 9 - Praha 14	NÁZEV STAVBY: UL. Národních hrdinů Obnova kVN a kNN, nové DPTO	
ČÁST: Dolní Počernice		
AKCE: VÝKOP PRO KABEL V ULICI NÁRODNÍCH HRDINŮ a okolí		MĚŘÍTKO: 1:800
OBJEKT / ČÁST: SITUACE DIO [redacted]	FORMÁT: A2	VÝKRES Č.: [redacted]
	DATUM: 27.03.2024	
	STUPEŇ: DIR	

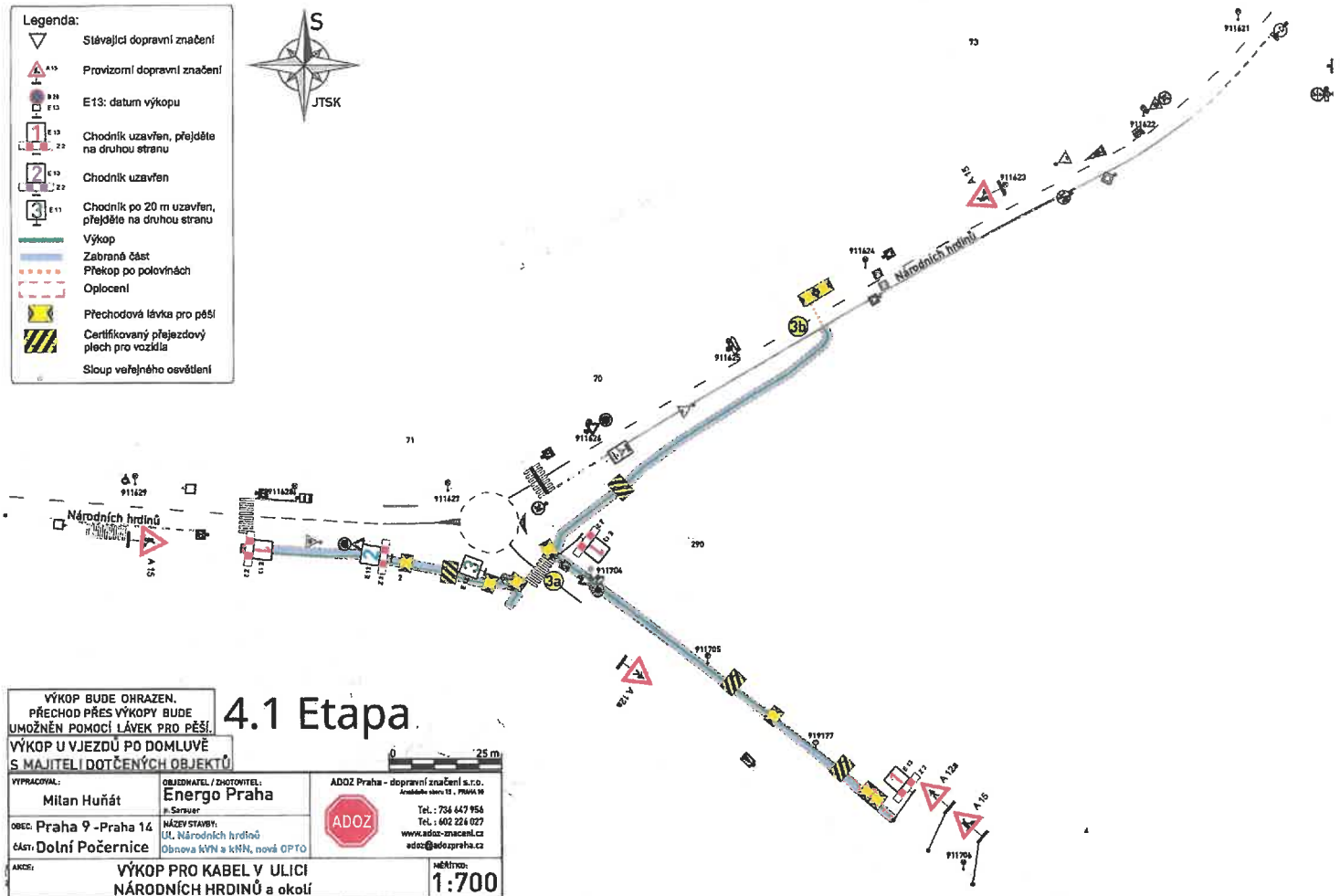
Legenda:
Stávající dopravní značení
Provizorní dopravní značení
E13: datum výkopu
Chodník uzavřen, přejděte na druhou stranu
Chodník uzavřen
Chodník po 20 m uzavřen, přejděte na druhou stranu
Výkop
Zabraná část
Překop po polovinách
Oplocení
Přechodová lávka pro pěší
Certifikovaný přejezdový plech pro vozidla
Sloup veřejného osvětlení
S
JTSK
Národních hrdinů
Národních hrdinů
3a
3b
VÝKOP BUDE OHRAZEN.
PŘECHOD PŘES VÝKOPY BUDE UMOŽNĚN POMOCÍ LÁVEK PRO PĚŠÍ.
VÝKOP U VJEZDŮ PO DOMLUVĚ S MAJITELI DOTČENÝCH OBJEKTŮ
4.1 Etapa
0
25 m
VYPRACOVAL:
Milan Huňát
OBJEDNATEL / ZHOTOVITEL:
Energo Praha
a. Sensuer
ADOZ Praha - dopravní značení s.r.o.
Tel.: 736 647 956
Tel.: 602 224 027
www.adoz-znaceni.cz
adoz@adozpraha.cz
OBEC: Praha 9 -Praha 14
ČÁST: Dolní Počernice
NÁZEV STAVBY:
Ul. Národních hrdinů
Obnova kVN a kNN, nová OPTO
AKCE:
VÝKOP PRO KABEL V ULICI NÁRODNÍCH HRDINŮ a okolí
MĚŘÍTKO:
1:700
OBJEKT / ČÁST:
SITUACE DIO
FORMÁT: A 2
DATUM: 27.03.2026
STUPEŇ: DIR
VÝKRES č.:

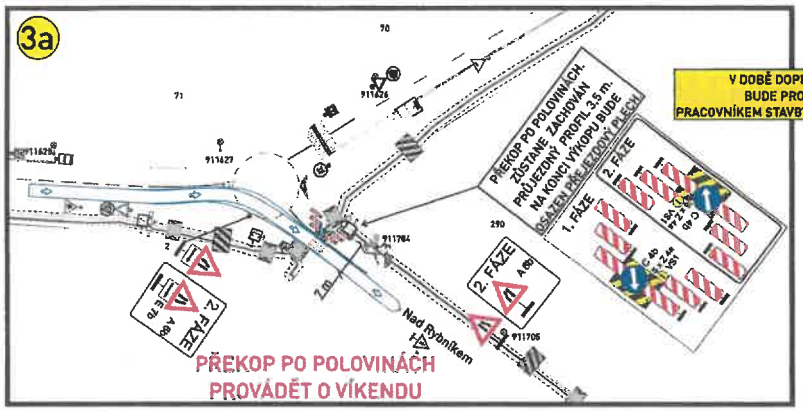

V DOBĚ DOPRAVNÍ ŠPIČKY
BUDE PROVOZ ŘÍZEN
PRACOVNÍKEM STAVBY V REFLEXNÍM ODĚVU

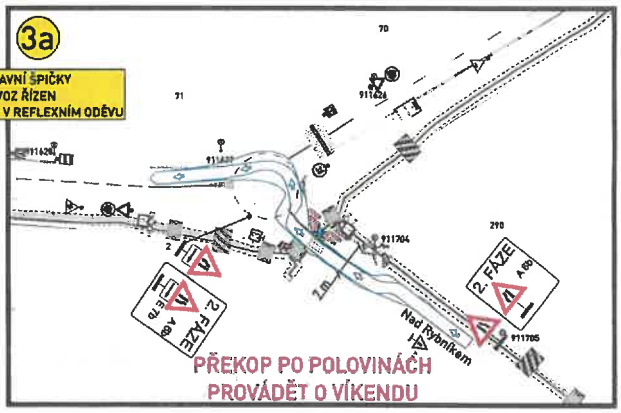

VÝKRES POUZE PRO PŘEKOPY PO POLOVINÁCH

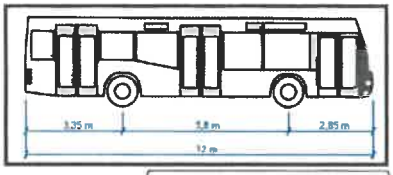

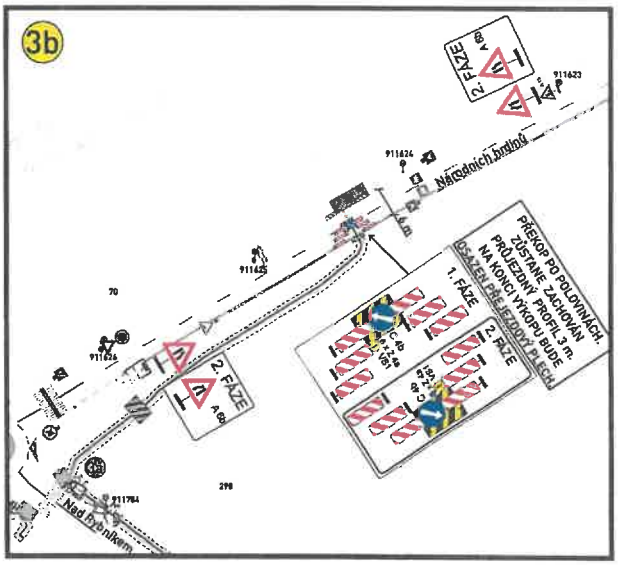

VÝKOP BUDE OHRAZEN.
PŘECHOD PŘES VÝKOPY BUDE
UMOŽNĚN POMOCÍ LÁVEK PRO PĚŠÍ.
VÝKOP U VJEZDŮ PO DOMLUVĚ
S MAJITELI DOTČENÝCH OBJEKTŮ

4.2 Etapa

0 25 m

VYPRACOVAL: Milan Huňát	OBJEDNATEL / ZHOTOVITEL: Energo Praha, P. Sarauer	ADOZ Praha - dopravní značení s.r.o. Tel.: 736 647 956, Tel.: 602 226 027, www.adoz-znaceni.cz, adoz@adozpraha.cz
OBEC: Praha 9 -Praha 14	NÁZEV STAVBY: UL Národních hrdinů, Dánova kVN a kNN, nová OPTO	
ČÁST: Dolní Počernice		
AKCE: VÝKOP PRO KABEL V ULICI NÁRODNÍCH HRDINŮ a okolí		MĚŘÍTKO: 1:700
OBJEKT / ČÁST: SITUACE DIO [redacted]	FORMÁT: A3	VÝKRES: [redacted]
	DATUM: 27.03.2026	
	STUPEŇ: DIO	

Legenda:

- Stávající dopravní značení
- Provizorní dopravní značení
- Provizorní dopravní značení v rámci jiného projektu
- Výkop
- Zabraná část
- Výkop - překop po polovinách
- Překop po polovinách
- Oplocení
- Přechodová lávka pro pěší
- Sloup veřejného osvětlení
- Vlečná křivka autobus 12 m