M Ě S T S K Ý Ú Ř A D Ř Í Č A N Y

odbor - Stavební úřad

Melantrichova 2000, 25101 Říčany, tel. 323 618 211

SPIS. ZN.: 170036/2023/Pl.
Č.J.: 302365/2024-MURI/OSÚ/00021
VYŘIZUJE: Bc. Plzáková Lenka
TEL.: 323 618 138
E-MAIL: lenka.plzakova@ricany.cz

DATUM: 5.11..2024

ROZHODNUTÍ

Výroková část:

Stavební odbor Městského úřadu Říčany, jako speciální stavební úřad příslušný podle § 16 odst. 1 a § 40 odst. 4 písm. a) zákona o pozemních komunikacích, a § 15 odst. 1 a § 169 odst. 4 zákona č. 183/2006 Sb., o územním plánování a stavebním řádu (stavební zákon), ve znění pozdějších předpisů (dále jen "stavební zákon"), dle zákona č. 416/2009 Sb., o urychlení výstavby dopravní, vodní, a energetické infrastruktury a infrastruktury elektronických komunikací, ve znění pozdějších předpisů (dále jen „zákon o urychlení výstavby“) v souladu s § 330 odst. 1 a 3 zákona č. 283/2021 Sb., ve znění pozdějších předpisů, ve společném územním a stavebním řízení (dále jen "společné řízení")“) a podle zákona č. 100/2001 Sb., o posouzení vlivů na životní prostředí a o změně některých souvisejících zákonů, ve znění pozdějších předpisů posoudil podle § 94o stavebního zákona žádost o vydání společného povolení, kterou dne 29.6.2023 podal

Ředitelství silnic a dálnic ČR, IČO 65993390, Na Pankráci 546/56, 140 00 Praha,
kterého zastupuje DIPO spol. s r.o., IČO 63677075, Legerova 921/14, 120 00 Praha

(dále jen "žadatel"), a na základě tohoto posouzení:

I. Podle § 94p odst. 1 stavebního zákona a § 13a vyhlášky č. 503/2006 Sb., o podrobnější úpravě územního rozhodování, územního opatření a stavebního řádu

s c h v a l u j e s t a v e b n í z á m ě r

na stavbu:

D0 SOKP 511 BĚCHOVICE - D1, PŘÍPRAVA ÚZEMÍ

(dále jen "stavba") na pozemcích parc. č.:

KÚ Běchovice
206/1, 732, 766/17, 767, 768/1, 938/1, 938/9, 938/10, 938/15, 938/16, 938/17, 938/20, 1205/24, 1205/37, 1205/38, 1205/41, 1205/42, 1205/44, 1205/51, 1205/64, 1205/65, 1205/83, 1205/84, 1205/94, 1205/95, 1218/61, 1220/2, 1500/2, 1500/8

KÚ Dobřejovice
633/2, 633/10, 633/11, 633/15, 633/20, 633/21, 633/22, 633/24, 633/27, 633/28, 633/29, 633/34, 633/37, 633/48, 633/49, 633/51, 633/52, 633/55, 633/57, 633/58, 633/66, 633/72, 633/76, 851, 1070

KÚ Dolní Počernice
1501/7, 1501/13, 1642/1

KÚ Dubeč
1581/3, 1581/8, 1581/9, 1581/11, 1581/13, 1581/14, 1581/19, 1582/2, 1582/3, 1584/1, 1584/2, 1584/8, 1584/9, 1584/10, 1584/13, 1584/16, 1585/1, 1585/2, 1586/1, 1586/2, 1586/3, 1586/4, 1586/7, 1586/8, 1586/9, 1586/10, 1586/13, 1586/15, 1586/16, 1588/1, 1589/1, 1603/1, 1603/9, 1607/8, 1607/9, 1818/5,

1856/1, 1856/4, 1856/30, 1856/51, 1856/55, 1856/56, 1856/59, 1856/64, 1856/68, 1856/71, 1858/13, 1859/1, 1859/12, 1859/13, 1859/16, 1859/17, 1859/21, 1859/24, 1872/24, 1872/26, 1884/1, 1884/4, 1885/1, 1886/1, 1888/1, 1904/1, 2031/13, 2031/15, 2031/16, 2031/17, 2031/18, 2031/19, 2031/20, 2031/21, 2031/22, 2031/23, 2031/24, 2031/25, 2031/26, 2031/27, 2031/28, 2031/29, 2031/33, 2031/34, 2031/41, 2031/42, 2031/43, 2031/44, 2031/46, 2031/49, 2031/54, 2031/55, 2031/56, 2031/57, 2031/58, 2031/59, 2031/60, 2031/61, 2031/62, 2031/63, 2031/64, 2031/126, 2031/127

KÚ Hájek u Uhříněvsi
68/1, 68/45, 226/15, 226/16, 226/35, 226/36, 226/40, 226/47, 226/48, 226/49, 226/50, 227/3, 290/13, 290/14, 290/15, 290/26, 290/27, 290/28, 290/29, 290/31

KÚ Herink
421/1, 421/5, 437/1, 439/1, 440/1, 441/1

KÚ Jažlovice
269/3, 330/1, 330/2, 330/8, 330/9, 330/17, 330/87

KÚ Kolovraty
795/8, 795/9, 800/1, 803/5, 803/6, 819/20, 821/6, 824/2, 827, 1318/8, 1318/9, 1318/45, 1318/47, 1318/50, 1318/51, 1318/52, 1318/53, 1318/54, 1318/55, 1318/56, 1318/60, 1318/67

KÚ Královice
172/3, 377/1, 378/1, 378/2, 379/9, 379/10, 380/2, 380/6, 380/8, 380/9, 399/1, 399/2, 402/11

KÚ Kuří u Říčan
52/4, 52/5, 52/6, 52/7, 204/2, 204/3, 249/1, 249/2, 250/1, 250/2, 250/3, 257/1, 261/1, 290, 291/1, 291/3, 292, 295/1, 315/1, 318/2, 335/1, 347/8, 350, 380/5, 380/6, 380/14, 380/19, 380/22, 380/24, 380/26, 380/28, 380/37, 380/40, 380/44, 380/46

KÚ Modletice u Dobřejovic
392/3, 394/2, 394/4, 394/33, 429/1, 520/1, 548/1, 548/2, 548/15, 548/21, 548/22

KÚ Nupaky
113/24, 113/26, 113/31, 113/38, 121/2, 121/4, 121/6, 121/53, 178/3, 178/5, 180/1, 187/1, 200/3, 222/3, 224, 226, 231/5, 276, 296, 317/6, 317/7, 317/9, 317/10, 317/12, 317/13, 317/16, 317/17, 317/20, 317/21, 317/22, 317/23, 317/24, 317/25, 317/26, 317/29, 317/46, 317/50, 317/51, 363, 460/2, 460/4, 460/6, 460/7, 460/8, 460/9, 460/10

KÚ Uhříněves
1700, 1710, 1725/1, 1731/2, 1732/2, 1732/3, 1787/1, 1788/1, 1788/5, 1789, 1790/1, 1794/5, 1803/12, 2142, 2145/3, 2161/1, 2162/1, 2163, 2167/1, 2276/8, 2276/25, 2276/26, 2276/27, 2276/28, 2276/30, 2276/31, 2276/37

Stavba obsahuje:

- **SO 136 Cyklostezka pod SO 223**
  Stavební objekt řeší samostatnou stezku pro pěší a cyklisty v prostoru budoucí MÚK Uhříněves, navržené v rámci související akce „SOKP 511 D1 – Běchovice“. Stezka bude navazovat na polní cestu v rámci SO 154, taktéž navrženou v rámci související akce. Konstrukce stezky bude ukončena v prostoru oka křižovatky MÚK Uhříněves, kde bude připravena pro další navazující investici. Směrové a výškové vedení je dáno návrhem v rámci související akce „SOKP 511 D1 – Běchovice“, kde v rámci SO 120.4 došlo k přípravě této stezky a bylo navrženo její zemní těleso. Tento objekt tedy řeší návrh krytu stezky a záchytného zařízení. Šířkové uspořádání je v souladu s požadavky TP 179 na šířku společné stezky pro pěší a cyklisty. Šířka zpevnění je 3,0 m s nezpevněnými krajnicemi šířky 0,5 m. Příčný sklon je uvažován jako jednostranný 2,0 % beze změn příčného sklonu. Srážková voda je odváděna podélným a příčným sklonem do okolního terénu, případně do příkopu hlavní trasy D0.

- **SO 137 Cyklostezka pod SO 225**
  Stavební objekt řeší stezku pro pěší a cyklisty, která propojuje části polní cesty SO 154 navržené v rámci související akce „SOKP 511 D1- Běchovice“. SO řeší také návrh zárubní zdi z gabionových košů v prostoru souběhu stezky s příkopem hlavní trasy D0. Navrhovaná stezka začíná v místě pravotočivého směrového oblouku SO 154, navrženého v rámci související akce „SOKP 511 D1 – Běchovice“, dále podchází mostní objekt SO 225 v souběhu s hlavní trasou D0, za kterým se opět napojuje na SO 154. Výškové vedení je navrženo převážně po terénu. Směrové i výškové vedení bylo navrženo dle TP 179 – Projektování komunikací pro cyklisty. Šířkové uspořádání vychází ze šířky překládané stezky. Šířka zpevnění je 2,5 m s nezpevněnými krajnicemi šířky 0,5 m. Příčný sklon je uvažován jako jednostranný 2,0 % se beze změn příčného sklonu. Srážková voda je odváděna podélným a příčným sklonem do okolního terénu, případně do příkopu hlavní trasy D0.

- **SO 157.1 Polní cesta Lipany – propojení**
  Stavební objekt řeší propojení polní cesty SO 157, která byla navržena v rámci související akce „SOKP 511 D1 – Běchovice“. Polní cesta je navržena v kategorii P4/30 s rozšířením jízdního pruhu na 4,0 m. Směrové vedení a výškové je navrženo dle ČSN 73 6109. Výškové vedení je navrženo převážně po terénu z důvodu eliminace výrazných zemních prací a s ohledem na zajištění odvodnění komunikace. Srážková voda je odváděna svahy zemního tělesa volně do terénu.

- **SO 172.1 Přístupová komunikace na zařízení staveniště – Dubeč**
  Stavební objekt řeší dočasnou přístupovou komunikaci na zařízení staveniště – Dubeč, která bude sloužit výhradně staveništní dopravě. Komunikace je v ZÚ napojena na Štěrboholskou spojku a v KÚ se napojuje na příjezdovou komunikaci k P+R Běchovice. Komunikace je navržena pomocí parametrů pro návrh polních cest. Směrové vedení je navrženo tak, aby byl zajištěn bezpečný provoz na předmětné komunikaci po dobu výstavby objektů v rámci související akce „SOKP 511 D1 – Běchovice“. Výškové vedení je navrženo převážně po terénu z důvodu eliminace výrazných zemních prací a s ohledem na zajištění odvodnění komunikace. Trasa SO 173.2 je navržena jako dvoupruhová směrově nerozdělená komunikace vycházející z návrhové kategorie P4/30 se dvěma jízdními pruhy rozšířenými na šířku 3,50 m. Od km 1,28828 je změněna šířka vozovky na 2 x 2,0 m. Srážková voda je odváděna svahy zemního tělesa volně do terénu. V km 0,35491 je navržen betonový trubní propustek DN 500 dl. 14,41 převádějící vodoteč skrze těleso SO 172.1.

- **SO 172.2 Přístupová komunikace na zařízení staveniště – Lipany**
  Stavební objekt řeší dočasnou přístupovou komunikaci na zařízení staveniště – Lipany, která bude sloužit výhradně staveništní dopravě. Komunikace je na svých koncích napojena na ul. Do Kopečka mezi Lipany a Říčany. Komunikace je navržena pomocí parametrů pro návrh polních cest. Směrové vedení je navrženo tak, aby byl zajištěn bezpečný provoz na předmětné komunikaci po dobu výstavby objektů v rámci související akce „SOKP 511 D1 – Běchovice“. Výškové vedení je navrženo převážně po terénu z důvodu eliminace výrazných zemních prací a s ohledem na zajištění odvodnění komunikace. Na svém začátku a konci trasa výškově navazuje na stávající ul. Do Kopečka. Trasa SO 172.2 je navržena jako dvoupruhová směrově nerozdělená komunikace vycházející z návrhové kategorie P4/30 se dvěma jízdními pruhy rozšířenými na šířku 3,50 m. Srážková voda je odváděna svahy zemního tělesa volně do terénu.

- **SO 172.3 Provizorní komunikace přes Říčanský potok – Dubeč**
  Stavební objekt řeší dočasnou přístupovou komunikaci na zařízení staveniště, která bude sloužit výhradně staveništní dopravě, která díky této komunikaci bude moci překonat Říčanský potok u Dubče. Komunikace je v ZÚ a v KÚ napojena na stávající terén. Komunikace je navržena pomocí parametrů pro návrh polních cest. Směrové vedení je navrženo tak, aby byl zajištěn bezpečný provoz na předmětné komunikaci po dobu výstavby objektů v rámci související akce „SOKP 511 D1 – Běchovice“. Výškové vedení je navrženo převážně po terénu z důvodu eliminace výrazných zemních prací a s ohledem na zajištění odvodnění komunikace. Trasa SO 172.3 je navržena jako jednopruhová komunikace vycházející z návrhové kategorie P4/30 s vozovkou rozšířenou na šířku 4,0 m po celé délce komunikace. Srážková voda je z komunikace odváděna svahy zemního tělesa volně do terénu.

- **SO 172.4 Provizorní komunikace přes Říčanský potok – Kolovraty**
  Stavební objekt řeší dočasnou přístupovou komunikaci na zařízení staveniště, která bude sloužit výhradně staveništní dopravě, která díky této komunikaci bude moci překonat Říčanský potok u

Kolovrat. Komunikace je v ZÚ a v KÚ napojena na stávající terén. Komunikace je navržena pomocí parametrů pro návrh polních cest. Směrové vedení je navrženo tak, aby byl zajištěn bezpečný provoz na předmětné komunikaci po dobu výstavby objektů v rámci související akce „SOKP 511 D1 – Běchovice“. Výškové vedení je navrženo převážně po terénu z důvodu eliminace výrazných zemních prací a s ohledem na zajištění odvodnění komunikace. Trasa SO 172.4 je navržena jako jednopruhová komunikace vycházející z návrhové kategorie P4/30 s vozovkou rozšířenou na šířku 4,0 m po celé délce komunikace.

- **SO 173.1 Provizorní přeložka ul. Ke Křížkám**
  Stavební objekt řeší provizorní přeložku místní komunikace Ke Křížkám (dříve sil. III/00122) v extravilánu mezi městskými částmi Běchovice a Dubeč. Přeložka umožní dopravu na dotčené komunikaci bez nutnosti náhradní objízdné trasy. Jedná se o komunikaci kategorie S7,5/30. Směrové a výškové vedení je navrženo tak, aby byl zajištěn bezpečný provoz na předmětné komunikaci po dobu výstavby objektů v rámci související akce „SOKP 511 D1 – Běchovice“. Výškové vedení je navrženo převážně po terénu z důvodu eliminace výrazných zemních prací a s ohledem na zajištění odvodnění komunikace. Na svém začátku a konci trasa výškově navazuje na stávající ul. Ke Křížkám. Trasa SO 173.1 je navržena jako dvoupruhová směrově nerozdělená komunikace v návrhové kategorii S7,5/30. Srážková voda na levé straně je od ZÚ odváděna podélným příkopem až do km 0,39700, kde je trubním propustkem převedena na pravou stranu a odtud vedena příkopem a zaústěna do stávající vodoteče. Cca od km 0,51000 je srážková voda odváděna levým příkopem až ke KÚ, kde je příkop napojen na příkop stávající. Pravá strana komunikace je odvodněna volně do terénu. V rámci SO 173.1 je navržen trubní propustek v km 0,39700 pod navrhovanou komunikací. Propustek je navržen z betonových trub DN500 v celkové délce 13,46 m.

- **SO 173.2 Provizorní přeložka ul. Ke Kolodějskému zámku**
  Stavební objekt řeší přeložku místní komunikace Ke Kolodějskému zámku (dříve sil. III/00123) v extravilánu mezi městskými částmi Koloděje a Dubeč. Přeložka umožní dopravu na dotčené komunikaci bez nutnosti náhradní objízdné trasy. Jedná se o komunikaci kategorie S7,5/30. Směrové vedení je navrženo tak, aby byl zajištěn bezpečný provoz na předmětné komunikaci po dobu výstavby objektů v rámci související akce „SOKP 511 D1 – Běchovice“. Výškové vedení je navrženo převážně po terénu z důvodu eliminace výrazných zemních prací a s ohledem na zajištění odvodnění komunikace. Na svém začátku a konci trasa výškově navazuje na stávající ul. Ke Kolodějskému zámku. Trasa SO 173.1 je navržena jako dvoupruhová směrově nerozdělená komunikace v návrhové kategorii S7,5/30. Pravá strana komunikace je odvodněna volně do terénu. Levá strana je až do cca km 0,339 odvodněna taktéž volně do terénu. Od km 0,339 ke KÚ je po levé straně navržen příkop, který na konci navazuje na příkop stávající komunikace. Voda v příkopu je v celé jeho délce vedena proti směru staničení. V rámci SO 173.2 je navržen trubní propustek pod sjezdem v km 0,397 vlevo. Propustek je navržen z betonových trub DN500 v celkové délce 7,58 m.

- **SO 173.3 Provizorní přeložka ul. Pod Jankovem**
  Stavební objekt řeší provizorní přeložku ul. Pod Jankovem v extravilánu mezi městskými částmi Hájek a Netluky. Přeložka umožní dopravu na dotčené komunikaci bez nutnosti náhradní objízdné trasy. Jedná se o komunikaci kategorie S7,5/30. Směrové vedení je navrženo tak, aby byl zajištěn bezpečný provoz na předmětné komunikaci po dobu výstavby objektů v rámci související akce „SOKP 511 D1 – Běchovice“. Výškové vedení je navrženo převážně po terénu z důvodu eliminace výrazných zemních prací a s ohledem na zajištění odvodnění komunikace. Na svém začátku a konci trasa výškově navazuje na stávající ul. Pod Jankovem. Trasa SO 173.1 je navržena jako dvoupruhová směrově nerozdělená komunikace v návrhové kategorii S7,5/30. Srážková voda je v celé délce komunikace odváděna volně do terénu. Výjimkou je úsek od ZÚ do cca km 0,054, kde je na levé straně navržen příkop odvádějící vodu proti směru staničení ke stávajícímu příkopu.

- **SO 173.4 Provizorní přeložka ul. K Uhříněvsi**
  Stavební objekt řeší provizorní přeložku místní komunikace Ke Křížkám (dříve sil. III/00122) v extravilánu mezi městskými částmi Běchovice a Dubeč. Přeložka umožní dopravu na dotčené komunikaci bez nutnosti náhradní objízdné trasy. Jedná se o komunikaci kategorie S7,5/30. Směrové vedení je navrženo tak, aby byl zajištěn bezpečný provoz na předmětné komunikaci po dobu výstavby objektů v rámci související akce „SOKP 511 D1 – Běchovice“. Výškové vedení je navrženo převážně po terénu z důvodu eliminace výrazných zemních prací a s ohledem na zajištění odvodnění

komunikace. Na svém začátku a konci trasa výškově navazuje na stávající ul. K Uhříněvsi. Trasa SO 173.4 je navržena jako dvoupruhová směrově nerozdělená komunikace v návrhové kategorii S7,5/30. Srážková voda je po celé délce komunikace odváděna volně do terénu. V km 0,06727 je v rámci SO 173.4 navržen trubní propustek z betonových trub DN 500 dl. 20,17 m převádějící vodu stávající vodoteče skrze zemní těleso komunikace.

- **SO 173.5 Provizorní přeložka sil. III/00313**
  Stavební objekt řeší provizorní přeložku silnice III/00313 v extravilánu mezi obcemi Lipany a Kuří. Přeložka umožní dopravu na dotčené komunikaci bez nutnosti náhradní objízdné trasy. Jedná se o komunikaci kategorie S7,5/30. Směrové vedení je navrženo tak, aby byl zajištěn bezpečný provoz na předmětné komunikaci po dobu výstavby objektů v rámci akce „SOKP 511 D1 – Běchovice“. Výškové vedení je navrženo převážně po terénu z důvodu eliminace výrazných zemních prací a s ohledem na zajištění odvodnění komunikace. Na svém začátku a konci trasa výškově navazuje na stávající sil. III/00313. Trasa SO 173.1 je navržena jako dvoupruhová směrově nerozdělená komunikace v návrhové kategorii S7,5/30. Srážková voda je po celé délce komunikace na levé straně odváděna volně do terénu. Na pravé straně je od km 0,027 až po KÚ, kde se napojuje na stávající, navržen příkop. V km 0,42791 vpravo je navržen trubní propustek z betonových trub DN 500, dl. 16,22 m, který převádí vodu v příkopu skrze zemní těleso sjezdu.

- **SO 173.6 Provizorní přeložka sil. III/00312**
  Stavební objekt řeší provizorní přeložku sil. III/00312 v extravilánu mezi obcemi Kuří a Nupaky. Přeložka umožní dopravu na dotčené komunikaci bez nutnosti náhradní objízdné trasy. Jedná se o komunikaci kategorie S7,5/30. Směrové vedení je navrženo tak, aby byl zajištěn bezpečný provoz na předmětné komunikaci po dobu výstavby objektů v rámci akce „SOKP 511 D1 – Běchovice“. Výškové vedení je navrženo převážně po terénu z důvodu eliminace výrazných zemních prací a s ohledem na zajištění odvodnění komunikace. Na svém začátku a konci trasa výškově navazuje na stávající sil. III/00312. Trasa SO 173.1 je navržena jako dvoupruhová směrově nerozdělená komunikace v návrhové kategorii S7,5/30. Srážková voda je na levé straně odváděna příkopem po celé délce komunikace, příkop navazuje na příkop stávající při silnici III/00312. V km 0,07080 a v km 0,52319 je voda převedena trubními propustky skrze těleso komunikace na pravou stranu, odkud je dále odváděná korytem ke stávající vodoteči. Na pravé straně je příkop navržen pouze v úseku km 0,050 – km 0,160. Ve zbylé části pravé strany je voda odváděna volně do terénu. V rámci SO 173.6 jsou navrženy 3 betonové trubní propustky: km 0,07080 DN 500, dl. 15,08 m – pod komunikací, km 0,41267 DN 500, dl. 14,52 m – pod napojením MK Nupaky, km 0,52319 DN 500, dl. 15,38 m – pod komunikací

- **190.2-1 Portály pro dopravní značení ŘSD ČR – Související komunikace**
  Předmětem tohoto SO jsou portály pro dopravní značení a zařízení umístěných na navazujících úsecích stavby SOKP 511 (úsek D0 512 km 77,000-79,300, D1 v okolí MÚK Modletice km 8,800-13,200). Tato akce bude realizována současně s výstavbou D0 SOKP 511. V rámci stavby budou zřízeny nové portály, na kterých bude umístěno jak svislé stálé a proměnné dopravní značení, tak proměnné značení pro provoz a informace. U většiny nově navržených portálů na D1 nebo D0 512 v rámci MÚK Modletice jsou již připraveny základové konstrukce provedené během předcházejících staveb, ovšem není možné ověřit a zajistit jejich použitelnost pro certifikované portálové konstrukce budoucího zhotovitele stavby, a proto je nutno v rámci této akce uvažovat s jejich kompletní výměnou.

- **191.2-1 Portály pro dopravní značení ŘSD ČR I/12 – Související komunikace**
  Předmětem tohoto SO je návrh jednoho konkrétního portálu pro proměnné dopravní značení realizovaného v rámci stavby D0 SOKP 511 Běchovice – D1, příprava území na navazujícím úseku stavby SOKP 511 (Štěrboholské radiály). Tento portál musí být zařazen do tohoto objektu z důvodu návaznosti na ostatní portály s proměnným dopravním značením na přeložce sil. I/12 ve správě ŘSD – Závod Praha, i když se reálně jedná o oblast ve správě TSK. Tato akce bude realizována současně s výstavbou D0 SOKP 511.

- **SO 244.1 Provizorní přemostění Říčanského potoka – Dubeč**
  Předmětem SO je návrh provizorního mostu pro využití při výstavbě mostu (SO 201) na silničním okruhu kolem Prahy (SOKP). Po skončení stavby D0511 bude mostní provizorium bez náhrady

odstraněno. Předpokládaná životnost mostu je 2 roky. Pro mostní provizorium bude použita ocelová montovaná konstrukce - inventární souprava z běžně dostupných skladových zásob mostních provizorií. Pro účely DUSP se uvažuje s typem MMS, jehož podmínky použití a zhotovení jsou řešeny v TP 221. Převáděná komunikace: Most převádí dočasnou staveništní komunikaci přes Říčanský potok. Volná šířka komunikace na mostě bude shodná s volnou šířkou navazující staveništní komunikace 4,0m. Na mostě bude rychlost omezena na max 20km/h. Jedná se o komunikaci jednopruhovou – organizace dopravy bude řešena dopravními značkami. Překážka: Přemosťovanou překážkou je vodoteč Říčanský potok, podél kterého se nachází LBK. Vodoteč s LBK jsou součástí PP Lítožnice. Charakteristika mostu - silniční (účelová komunikace), přes potok, zatímní krátkodobý (staveništní) most, nepohyblivý, kolmý, přímý, otevřeně uspořádaný, příhradový s dolní mostovkou o jednom poli, ocelový, montovaný. Délka přemostění - 11,653 m, Délka mostu - 15,653 m, Délka nosné konstrukce - 14,553 m, Rozpětí pole - 13,653 m, Volná šířka mostu - 4,000 m.

- **SO 245.1 Provizorní přemostění Říčanského potoka – Kolovraty**
  Předmětem SO je návrh provizorního mostu pro využití při výstavbě mostu (SO 203) na silničním okruhu kolem Prahy (SOKP). Po skončení stavby D0511 bude mostní provizorium bez náhrady odstraněno. Předpokládaná životnost mostu je 2 roky. Pro mostní provizorium bude použita ocelová montovaná konstrukce – inventární souprava z běžně dostupných skladových zásob mostních provizorií. Pro účely DUSP se uvažuje s typem MMS, jehož podmínky použití a zhotovení jsou řešeny v TP 221. Převáděná komunikace: Most převádí dočasnou staveništní komunikaci přes Říčanský potok. Volná šířka komunikace na mostě bude shodná s volnou šířkou navazující staveništní komunikace 4,0 m. Na mostě bude rychlost omezena na max 20 km/h. Jedná se o komunikaci jednopruhovou – organizace dopravy bude řešena dopravními značkami. Překážka: Říčanský potok v místě křížení se staveništní komunikací. Charakteristika mostu - silniční (účelová komunikace), přes potok, zatímní krátkodobý (staveništní) most, nepohyblivý, kolmý, přímý, otevřeně uspořádaný, příhradový s dolní mostovkou o jednom poli, ocelový, montovaný. Délka přemostění - 11,670 m, Délka mostu - 15,670 m, Délka nosné konstrukce - 14,570 m, Rozpětí pole - 13,670 m, Volná šířka mostu - 4,000 m.

- **SO 246.1 Provizorní přemostění Pitkovického potoka**
  Předmětem SO je návrh provizorního mostu pro využití při výstavbě mostu (SO 204) na silničním okruhu kolem Prahy (SOKP). Po skončení stavby okruhu má být most upraven na lávku v rámci uvažované výstavby cyklotrasy. Návrh lávky je náplní objektu „SO 246_2 Lávka pro pěší přes Pitkovický potok“. Nový most je navržen na skupinu pozemních komunikací 2 a pro zatěžovací model LM1 dle ČSN EN 1991-2. Rychlost na komunikaci se uvažuje dle návrhu komunikace 20 km/hod. Úroveň zadržení dočasných svodidel a s ohledem na rychlost pojíždění bude H1. Charakteristika mostu - silniční (účelová komunikace), přes potok, zatímní krátkodobý (staveništní) most, nepohyblivý, šikmý, přímý, otevřený, o jednom poli, ocelové nosníky s železobetonovou deskou, staticky určitý. Délka přemostění (světlost) - 8,144 m šikmá 6,500 m kolmá, Délka mostu - 14,408 m, Délka nosné konstrukce - 10,140 m (10,137 m v půdorysném průmětu), Rozpětí pole - 9,144 m šikmé 7,298 kolmé, Volná šířka mostu - 5,000 m, Šířka mostu - 6,200 m.

- **SO 246.2 Lávka pro pěší přes Pitkovický potok**
  Předmětem SO je návrh konstrukce ocelové lávky na trase cyklotrasy, s možností přejezdu obslužného vozidla, resp. sanitního vozu. Návrh má vycházet a navazovat na konstrukci provizorního přemostění na stejném místě, které bylo zhotoveno pro účel výstavby silničního okruhu kolem Prahy. V tomto případě se optimálně využila spodní stavba provizorního mostu. Lávka je navržena na skupinu pozemních komunikací 2 a pro model zatížení dle oddílu 5 ČSN EN 1991-2. Charakteristika lávky - Na cyklotrase (účelové komunikaci), přes potok, trvalá, nepohyblivá, šikmá, přímá, otevřená, o jednom poli, ocelová mostovka s mikrokobercem, staticky určitá. Délka přemostění - 8,144 m (šikmá), 6,500 m (kolmá), Délka lávky - 14,409 m, Délka nosné konstrukce - 10,120 m (ve sklonu), 10,197 (v půdorysném průmětu), Rozpětí pole - 9,144 m (šikmé), 7,298 m (kolmé), Volná šířka lávky - 5,000 m, Šířka lávky - 5,306 m

- **SO 301.1.1 Stoka AZ – prázdnění Kombinovaného objektu**
  Obsahem SO 301.1.1 Stoka AZ - prázdnění Kombinovaného objektu je odvádění srážkových vod z SO 360.4 Kombinovaný objekt. V rámci SO je řešeno přemístění regulačního objektu

Kombinovaného objetu a gravitační stoka AZ dimenze DN 250 regulovaného prázdnění včetně výústního objektu. Zaústění do recipientu je navrženo v těsné blízkosti soutoku Rokytky a bezejmenné vodoteče IDVT 10269433. Předložený návrh je bezezbytku vypracován v přímé návaznosti na PD stavby SOKP 511 D0 – Běchovice zpracované ve stupni SP.

- **SO 304.1 Výtlak TZ – zimní prázdnění RN-D**
  Obsahem SO 304.1 Výtlak TZ - zimní prázdnění RN-D je odvádění srážkových vod z SO 363.2 Retenční nádrž RN-D v zimním období. Objekt RN-D je s výjimkou zimního prázdnění řešen v rámci souvisejícího stavebního záměru SOKP 511 D0 – BĚCHOVICE, řešeného ve stupni stavebního povolení. Obsahem předloženého SO 304.1 Výtlak TZ - zimní prázdnění RN-D je návrh čerpací stanice, výtlačného potrubí, vyústění do Říčanského potoka, IDVT 10100298, a přípojka NN čerpací stanice. Potrubí přítoku do čerpací stanice je obsahem související stavby SOKP 511 D0 – BĚCHOVICE. Důvodem návrhu zimního prázdnění čerpáním do Říčanského potoka je malá vodnost recipientu, do nějž jsou regulovaně prázdněny srážkové vody z RN-D. Vzhledem k výškovým poměrům je navrženo průběžné prázdnění srážkových vod v zimním období, od 1. listopadu do 30. dubna, čerpáním z RN-D do Říčanského potoka. Vyústění do Říčanského potoka je navrženo pod mostem v blízkosti fotbalových hřišť v Uhříněvsi, před Podleským rybníkem. Předložený návrh je vypracován v návaznosti na projekt SOKP 511 D0 – BĚCHOVICE vypracovaný ve stupni stavebního povolení. Vlivem návrhu zimního prázdnění čerpáním byl projektová dokumentace související stavby v rozsahu SO 363.2 Retenční nádrž RN-D upravena. Navržena byla realizace izolační vrstvy z místních zemin ve dně a svazích RN a rozšíření regulačního objektu RN o uzavíratelný nátok do čerpací stanice.

- **SO 329 Úprava vodní linie IDVT 10258414**
  Předmětem SO je úprava stávající vodní linie (IDVT 10258414), která je v kolizi s nově navrženým protihlukovým valem a trasou stavby DO SOKP 511 Běchovice – D1. Dotčený úsek vodní linie bude v tomto úseku v délce 544 m zrušen. Stávající úsek vodní linie podél stavby protihlukového valu bude vyspádován směrem ke komunikaci SO 150.2. Tuto bude křížit v propustku DN 600 (součást SO 150.2.). Trasa přeložky je dále vedena podél nové polní cesty SO 150.2. Přeložka vodní linie je navržena v celkové délce 764 m. Přeložka bude ukončena vyústěním do stávajícího vodní linie IDVT 10253844 řešené v rámci „SO 320 Úprava vodoteče v km 0,644 sil. I/12‘‘. Součástí tohoto stavebního objektu je také pročištění stávajícího koryta vodních linií IDVT 10258414 a 10269433. Pročištění bude provedeno podél stávající zástavby místní části Nová Dubeč a to až na úroveň ulice Manželů Kotrbových. Celková navržená délka pročištění je 294 m. Z toho vodní linie IDVT 10258414 v délce 72 m a vodní linie IDVT 10269433 v délce 222 m.

- **SO 451.8 Provizorní přeložka DOK č. 176 a MOK č 182 – Dubeč**
  Trasa DOK č. 176 Praha – Nymburk a MOK č. 182 ATÚ Štěrboholy – ATÚ Úvaly koliduje s trasou DO stavba 511 v km 65,600 – 66,400, mezi křížením s místními komunikacemi Ke Křížkám a Ke Kolodějskému zámku. DOK je zafouknut v trubce oranžové, trubka černá je rezervní. DOK je typu Samsung 48 vláken. MOK č. 182 je typu Samsung 24 vláken. Je zafouknut v zelené trubce, trubka žlutá je rezervní. Pro přeložky DOK a MOK budou uloženy 2x2 nové trubky HDPE 40, v délce cca 400 m.

- **SO 451.9 Provizorní přeložka náhrady DK č. 34 v km 69,750 – 69,800**
  Výstavbou silničního okruhu, stavba 511, v km 69,650 – 70,500 je dotčena trasa původních dálkových metalických kabelů Okruh 01, ve správě Cetin, a.s. Jedná se o kabely: 4 XV 0,9 a 4XV 0,9 + 26 DM 0,9. Tyto kabely jsou ve funkci přenosové soustavy zrušeny a je zřízena náhradní kabelová trasa. Ta se skládá z trubek 2 x HDPE 40 a příloze kabelu TCEPKPFLE 5XN 0,6. Na obou stávajících DK byly na začátku a konci zrušení trasy DK montovány koncovky, náhradní kabel –Fle bude i v provizorní přeložce rovněž ukončen koncovkami KSH. Délka provizorní přeložky kabelu – Fle a trubek HDPE 40 bude cca 75 m. Trubky HDPE budou uloženy do výkopu s pískovým ložem s krytím 100 cm. Trubky budou zakryty plastovými deskami, trasa se označí výstražnou fólií oranžové barvy. Náhradní trasa musí být zřízena v předstihu před stavbou provizorní místní komunikace.

- **SO 451.10 Provizorní přeložka DOK č. 239 a DOK č.148 v km 76,000**
  Výstavbou části okruhu kolem Prahy DO, stavba 511 a mostu Kuří bude dotčena trasa 2 DOK a 2 trubek HDPE 40. Jedná se o: DOK č. 239 (184.016. 02) v úseku Dobřejovice – Kuří a DOK 148.

RAA.09 Dobřejovice – Říčany, v úseku Dobřejovice – Kuří. Pro provizorní přeložku obou DOK bude nutno vložit do trati nové spojky na obou DOK a kabely přeložit v úseku mezi novými optickými spojkami a vyvedením v RSU Kuří. Předpokládá se přeložka 2 trubek HDPE 40 oranžové a černé, v délce cca 235 m. Oba DOK budou přeloženy v délce cca 235 m + délka trati mezi navázáním na stávající trubky HDPE 40 a to spojkami na trubkách a vyvedením obou DOK v RSU Kuří. Trasa obou DOK v přeložce bude procházet podél trasy provizorní silnice III. třídy. Přeložka musí být provedena v předstihu před zahájením zemních prací pro zářez komunikace III. třídy. Trubky budou zakryty plastovými deskami, nad trasu se uloží výstražná fólie oranžové barvy. Do trasy bude souběžně uložen drát CY 6 mm2. Přeložka DOK musí být provedena v předstihu před výstavbou provizorní komunikace III. třídy.

- **491A Systém DIS-SOS – Kabelové vedení**
- **SO492A systém DIS-SOS – hlásky SOS**
- **493A Systém DIS-SOS – Šachty a prostupy**
- **494A Systém DIS-SOS – Trubky pro optické kabely**
- **SO496.A Systém DIS-SOS – automatické sčítače dopravy**
- **SO497A Systém DIS-SOS – kamerový dohled**
- **SO498A Systém DIS-SOS - optické kabely**
- **SO499.1A Dálniční informační systém DIS**

- Předmětem objektů řady SO 49X bude výstavba silnoproudé i sdělovací metalické části kabelových rozvodů uvedeného systému tísňového volání (DIS-SOS) určeného pro dálnice. Instalace se provede na základě provozního předpisu ŘSD (PPK-KAB) a ve smyslu ČSN 736101. kde se uvádí požadavek na vybavení dálnice vlastními silovými a sdělovacími kabely (čl.13.7.1). Tímto vzniká páteřní komunikační síť k záchrannému systému SOS a DIS (Dopravní informační systém) pro následnou instalaci SOS hlásek, meteorologických stanic s jejich varovným systémem, automatických sčítačů dopravy, informačních portálů, automatických závor a kamerového systému. Dle výše uvedené ČSN a vyhlášky 104/97Sb, §24 (4) se telefonní hlásky záchranného systému SOS instalují ve vzdálenosti cca 2km (viz stavební připravenost v SO 101) a budou napojené na dále zmíněnou silovou napájecí síť. Kabelovou sítí dálnice bude napájeno i proměnné dopravní značení, liniové řízení dopravy i dynamické váhy.

II. Stanoví podmínky pro umístění stavby:

1. Stavba bude umístěna v souladu s grafickou přílohou rozhodnutí, která obsahuje výkres současného stavu území v měřítku katastrální mapy se zakreslením stavebního pozemku, požadovaným umístěním stavby, s vyznačením vazeb a vlivů na okolí, zejména vzdáleností od hranic pozemku a sousedních staveb.

III. Stanoví podmínky pro provedení a užívání stavby:

1. Stavba bude provedena podle projektové dokumentace ověřené ve stavebním řízení, kterou vypracovali: Hlavní inženýr projektu Ing. Tomáš Podroužek - autorizace č. 13706 dopravní stavby; Ing. Karel Křížek – autorizace č. 14583 dopravní stavby, Ing. Libor Pokorný – autorizace 0000129, mosty a inženýrské konstrukce, Ing,. Stanislav Daněk – autorizace 1004521, mosty a inženýrské konstrukce, Ing. Jakub Jirák – autorizace 10690, stavby vodního hospodářství a krajinného inženýrství, Ing. František Kos – autorizace 1005665, stavby vodního hospodářství a krajinného inženýrství, případné změny nesmí být provedeny bez předchozího povolení stavebního úřadu.
2. Stavebník zajistí vytýčení prostorové polohy stavby subjektem k tomu oprávněným.
3. Při provádění stavby je nutno dodržovat předpisy týkající se bezpečnosti práce a technických zařízení, zejména nařízení vlády č. 591/2006 Sb., o bližších minimálních požadavcích na bezpečnost a ochranu zdraví při práci osob na staveništi.
4. Při stavbě budou dodržena ustanovení vyhlášky č. 268/2009 Sb., která upravuje požadavky na provádění staveb a příslušné technické normy.

5. Stavba bude prováděna v souladu s vyhláškou č. 398/2009 Sb., o obecných technických požadavcích zabezpečující užívání staveb osobami s omezenou schopností pohybu a orientace, ve znění pozdějších předpisů.
6. Při realizaci stavby musí být splněny požadavky na provádění staveb podle § 160 stavebního zákona, nesmí být znečišťována komunikace ani poškozovány a musí být zajištěna bezpečnost silničního provozu.
7. Stavba bude prováděna dodavatelsky: zhotovitel ručí za bezpečné provádění stavby dle schváleného projektu a platných předpisů. Minimálně 15 dní před zahájením prací sdělí stavebník stavebnímu úřadu jméno odpovědné osoby zhotovitele stavby za provádění stavby.
8. Stavebník oznámí stavebnímu úřadu termín zahájení stavby.
9. Stavba bude dokončena do 5 let ode dne nabytí právní moci tohoto rozhodnutí.
10. Na stavbě bude veden stavební deník, do něhož budou prováděny zápisy o stavbě osobou pověřenou.
11. Před zahájením zemních prací je stavebník povinen požádat správce stávajících inženýrských sítí o jejich vytýčení a stanovení dalších podmínek postupu prací. Tato zařízení nesmí být z titulu prováděné stavby nijak poškozena.
12. Realizací stavby nedojde k omezení přístupnosti okolních zemědělských pozemků. V případě negativního dotčení přístupnosti okolních zemědělských pozemků bude neprodleně zajištěna odpovídající náhrada alternativní možnosti přístupu k zemědělským pozemkům.
13. Při provádění stavby je nutno dodržet podmínky stanovené dotčenými správními orgány a dotčenými správci, kteří spolupůsobili v řízení.
14. Pro stavbu budou použity jen takové výrobky, materiály a konstrukce, jejichž vlastnosti z hlediska způsobilosti stavby pro navržený účel zaručují, že stavba při správném provedení a běžné údržbě po dobu předpokládané existence splní požadavky na mechanickou odolnost a stabilitu, požární bezpečnost, hygienu, ochranu zdraví a životního prostředí, bezpečnost při udržování a užívání stavby vč. Bezbariérového užívání stavby, ochranu proti hluku a na úsporu energie a ochranu tepla. Doklady o požadovaných vlastnostech použitých výrobků, materiálů a konstrukcí budou stavebnímu úřadu předloženy k závěrečné kontrolní prohlídce stavby včetně prohlášení zhotovitele stavby o jejich použití na stavbě.
15. Na stavbě bude vedena průběžná evidence o odpadech a nakládání s nimi. Odpady, které vzniknou při realizaci stavby, budou přednostně nabídnuty k recyklaci a teprve pokud toto nebude možné, budou řádně odstraněny v souladu s platnými právními předpisy (podle zákona č. 541/2020 Sb., o odpadech, v platném znění) na úseku nakládání s odpady např. na povolené skládce odpadů. Doklad o jejich likvidaci bude předložen při závěrečné kontrolní prohlídce stavby.
16. Zjištěné závady na stavbě, které ohrožují životy a zdraví osob, nebo bezpečnost stavby, budou neprodleně po jejich zjištění ohlášeny stavebnímu úřadu.
17. Při poškození silnice, které způsobí nebo může způsobit závady ve sjízdnosti nebo schůdnosti, anebo ohrozit bezpečnost silničního provozu, musí ten, kdo poškození způsobil, tuto skutečnost neprodleně oznámit vlastníkovi pozemní komunikace a uhradit mu náklady spojené s odstraněním poškození a s uvedením komunikace do původního stavu; může se též dohodnout, že poškození odstraní sám.
18. Před kolaudací stavby zajistí stavebník nebo jím pověřená osoba stanovení místní úpravy provozu dle zvláštního právního předpisu.
19. V průběhu stavebních prací budou prováděna opatření k minimalizaci prašnosti v okolí stavby (kropení apod.). Vozidla vyjíždějící ze staveniště budou řádně očištěna.
20. Stavba bude prováděna tak, aby nedošlo k nadměrnému obtěžování vlastníků okolních nemovitostí.
21. Budou dodrženy podmínky Ministerstva dopravy ČR, Odbor pozemních komunikací -závazné stanovisko ke stavbě v silničním ochranném pásmu dálnice, č.j. MD-3 7540/2022-930/2 ze dne 17.2.2023:
    - Podmínky stanovené v závazném stanovisku č. j. MD-35064/2022-910/3 vydaném dne 30. 12. 2022 Odborem infrastruktury a územního plánu Ministerstva dopravy budou dodrženy.

- V důsledku realizace a užívání stavby nesmí být poškozeno těleso ani součásti a příslušenství dálnice. V případě, že by se v důsledku činnosti žadatele objevily během nebo po dokončení prací poruchy, žadatel bezodkladně sjedná nápravu.

- Stavba bude umístěna a provedena tak, aby její součásti a příslušenství neoslňovaly ani jinak nerušily provoz na dálnici (např. světelnými zdroji, odrazy světla, sváděním vod na silniční pozemek apod.).

- Na stavbě v silničním ochranném pásmu nebude jakýmkoliv způsobem prováděna písemná, obrazová, světelná reklama nebo propagace, která by byla viditelná z dálnice.

22. Budou dodrženy podmínky Městského úřadu v Říčanech, Odbor životního prostředí - souhlasné závazné stanovisko, č.j. 138076/2023- MURI/OŽP-00395 ze dne 06.06.2023:
    - Při vlastní realizaci prací bude minimalizován zásah do hnízdních biotopů volně žijících nebo zvláště chráněných živočichů, na které se vztahují další navazující právní předpisy zejména § 5 (obecná ochrana rostlin a živočichů), § 5a zákona č.114/92 Sb. (ochrana volně žijících ptáků) oprávněnou osobou nebo organizací.

    - O dokončení stavby bude zdejší orgán ochrany přírody informován.

23. Budou dodrženy podmínky Magistrátu hlavního města Prahy, Odbor dopravních agend – závazné stanovisko, č.j. MHMP-2267923/2022/O4/Šv ze dne 5.12.2022:
    - Příprava území pro stavbu „DO SOKP 511 Běchovice - Dl“ bude koordinována s projektem stavba silnice „1/12 Běchovice - Úvaly.

    - Po celou dobu realizace stavby DO SOKP 511 Běchovice - Dl - příprava území:

    o bude zajištěn bezpečný průchod pro chodce

    o bude umožněn přístup k přilehlým objektům a zastávkám MHD

    o budou minimalizovány zábory stávajících komunikací pro účely stavby

    o vozovky a chodníky přiléhající ke stavbě budou udržovány v čistotě

    - Pro účely stavby budou využívány pouze plochy povolené rozhodnutím příslušného silničního správního úřadu ve smyslu § 25 zákona o pozemních komunikacích. Případné omezení provozu na pozemní komunikaci částečnou nebo úplnou uzavírkou musí být povoleno rozhodnutím příslušného silničního správního úřadu o omezení obecného užívání pozemní komunikace ve smyslu § 24 zákona o pozemních komunikacích. Návrh dopravně inženýrského opatření bude předložen k posouzení nejpozději 30 dní před začátkem realizace akce.

    - V rámci probíhajícího řízení bude příslušnému úřadu doloženo rozhodnutí o povolení připojení komunikací na stávající komunikační síť, úpravám stávajících připojení anebo jejich zrušení ve smyslu § 10 zákona o pozemních komunikacích (jedná se zejména o místní komunikace I. třídy Štěrboholská spojka a Českobrodská).

    - Staveništní sjezd u Štěrboholské spojky bude užíván vozidly, jejichž nejvyšší dovolená rychlost není nižší než 80 km/h, tedy v souladu s § 35, § 38 zákona č. 361/2000 Sb.

    - Minimálně 30 dní před započetím užívání stavby bude příslušnému správnímu úřadu předložen návrh situace dopravního značení, které si nová stavba vyžádá, bez ohledu na skutečnost, jedná-li se o přechodnou úpravu provozu, nebo o mí smí úpravu provozu na pozemních komunikacích.

24. Budou dodrženy podmínky Úřadu městské části Praha 15, Odbor dopravy - souhlasné stanovisko, č.j. 55395/2022/OD/JHr ze dne 24.11.2022:
    - Dle zákona č. 13/1997 Sb., o pozemních komunikacích, v platném znění

    a) z hlediska připojení na stávající komunikační síť dle § 10:
    Před zahájením stavby požádejte MHMP - Odbor pozemních komunikací a drah, Jungmannova

35/29, 111 21 Praha 1, o povolení (případně projednejte přemístění do jiného prostoru) sjezdu nebo nájezdu pro staveništní dopravu na místní komunikaci I. tř. Štěrboholská spojka v k. ú. Dubeč, Praha 10, s uvedením trasy staveništní dopravy - pokud v rámci realizace stavby bude staveniště připojeno v jiném než schváleném místě či v jiné podobě (jiné rozhledové poměry vlivem oplocení staveniště), požádá vlastník pozemku v předstihu MHMP - Odbor pozemních komunikací a drah, Jungmannova 35/29, 111 21 Praha 1, o dočasné připojení staveniště.
Před zahájením stavby požádejte Odbor dopravy ÚMČ Praha 15 o povolení sjezdu nebo nájezdu pro staveništní dopravu na místní komunikaci EL tř. Ke Křížkám a Ke Kolodějskému zámku v k. ú. Dubeč, Praha 10, s uvedením trasy staveništní dopravy - pokud v rámci realizace stavby bude staveniště připojeno v jiném než schváleném místě či v jiné podobě (jiné rozhledové poměry vlivem oplocení staveniště), požádá vlastník pozemku v předstihu Odbor dopravy ÚMČ Praha 15 o dočasné připojení staveniště.
V rámci připojení staveniště (sjezdy nebo nájezdy) požádejte o přechodnou úpravu silničního provozu na místních a účelových komunikacích dle § 77 zákona č. 361/2000 Sb., o provozu na pozemních komunikacích (zákon o silničním provozu), v platném znění.

b) z hlediska zásahu do komunikace dle § 24 a 25:
Před zásahem do místní komunikace I. tř. Štěrboholská spojka v k. ú. Dubeč, Praha 10, požádejte s předstihem min. 1 měsíce MHMP - Odbor pozemních komunikací a drah, Jungmannova 35/29, 111 21 Praha 1, o povolení zvláštního užívání komunikace podle § 25 zákona č. 13/1997 Sb., o pozemních komunikacích, v platném znění, s předložením náležitostí podle § 40 odst. 5 prováděcí vyhlášky k zákonu o pozemních komunikacích č. 104/1997 Sb., v platném znění.
Před zásahem do místních komunikací II. tř. v k. ú. Dubeč, Praha 10, požádejte s předstihem min. 1 měsíce Odbor dopravy ÚMČ Praha 15 o povolení zvláštního užívání komunikace podle § 25 zákona č. 13/1997 Sb., o pozemních komunikacích, v platném znění, s předložením náležitostí podle § 40 odst. 5 prováděcí vyhlášky k zákonu o pozemních komunikacích č. 104/1997 Sb., v platném znění.
Před zásahem do účelových komunikací v k. ú. Dubeč, Praha 10, požádejte s předstihem min. 1 měsíce Odbor dopravy ÚMČ Praha 15 o povolení omezení obecného užívání podle § 24 zákona č. 13/1997 Sb., o pozemních komunikacích, v platném znění, s předložením náležitostí podle § 39 prováděcí vyhlášky k zákonu o pozemních komunikacích č. 104/1997 Sb., v platném znění.
V řízení o povolení omezení obecného užívání částečnou nebo úplnou uzavírkou pozemní komunikace nebo povolení zvláštního užívání komunikace - zábor komunikace (výkopové práce, skládka materiálu, zařízení staveniště aj.) stavebník zpracuje návrh případných dopravních opatření po dobu stavby, který posoudí MHMP - Odbor pozemních komunikací a drah, Jungmannova 35/29, 111 21 Praha 1 a Odbor dopravy ÚMČ Praha 15 a vydá příslušná rozhodnutí. Požadovaný zábor bude posouzen z hlediska rozsahu i vlivu na provoz na okolní komunikační síti, z důvodu opatření omezení nebo ovlivnění dopravy na dotčených komunikacích (případná realizace jiných záměrů s dopadem na provoz na těchto komunikacích). K záborům ploch pro účely stavby, bude docházet jen v nezbytně nutné míře a na nezbytně nutnou dobu.

c) z hlediska ochrany přilehlé místní komunikace dle § 19 a § 28:
Po dobu stavby budou provedena taková opatření, aby nedocházelo zejména k poškozování komunikací stavební činností a ke znečišťování komunikací stavbou, v případě znečištění musí být toto ihned odstraněno.
Stavbou bude v co nej menší míře narušen silniční a pěší provoz na dotčených komunikacích po celou dobu výstavby. Je nutno zachovat přístup k přilehlým objektům a zastávkám městské hromadné dopravy a neomezit provoz vozidel integrovaného záchranného systému a vozidel zabezpečujících svoz domovního odpadu.
Stavebník je povinen zajistit bezpečný průchod pro chodce (případně vyznačit náhradní trasu) a umožnit přístup k ovládacím armaturám inženýrských sítí (odstranění závad v případě havárie).
Stavebník je povinen udržovat komunikace přilehlé ke stavbě v čistotě a nepoškozovat je svojí činností.

- V návaznosti na ustanovení zákona č. 361/2000 Sb., o provozu na pozemních komunikacích a o změnách některých zákonů (zákon o silničním provozu), v platném znění:

  Odbor dopravy ÚMČ Praha 15 a MHMP - Odbor pozemních komunikací a drah, Jungmannova 35/29, 111 21 Praha 1, požádejte samostatným podáním o vyjádření k situaci definitivního

dopravního značení (ve 3 výtiscích), kterou předložte alespoň 3 měsíce před plánovanou závěrečnou kontrolní prohlídkou - zákon č. 361/2000 Sb., o provozu na pozemních komunikacích a o změnách některých zákonů, v platném znění.

Stavebník požádá Odbor dopravy ÚMČ Praha 15 a MHMP - Odbor pozemních komunikací a drah, Jungmannova 35/29, 111 21 Praha 1, o souhlas s umístěním trvalého dopravního značení, v rámci dané akce. Žádost bude předložena v samostatném podání.
Odbor dopravy ÚMČ Praha 15 dále návrh posoudil z hlediska správního úřadu podle § 124 odst. 5 písm. m) a odst. 6 zákona č. 361/2000 Sb., o provozu na pozemních komunikacích a o změnách některých zákonů (zákon o silničním provozu), v platném znění, a dále stanovil v závazném stanovisku podmínky z hlediska bezpečnosti a plynulosti silničního provozu pro uvedenou stavbu (stavební záměr).

- Další požadavky:

  Před podáním žádosti o vydání rozhodnutí na ÚMČ Praha 22 do situace doplňte řešení příjezdu k Odtahovému parkovišti (Správa služeb hl. m. Prahy) na pozemku pare, č. 1589/2 a k objektu na pozemku pare. č. 1589/47 vše v k. ú. Dubec, Praha 10.
  Dále zakreslete jakým způsobem bude řešena v ul. Ke Křížkám BUS zastávka „Winklerova“ směr Běchovice vč. zajištění bezbariérového přístupu pro osoby s omezenou schopností pohybu nebo orientace.
  Případné další změny PD je nutno znovu projednat.
  Při opravách komunikací dotčených stavbou bude stavba koordinována s akcemi:
  „Stavba č. 3151 TV Dubeč - etapa 0033 Ke Kolodějskému zámku - Obnova historické cesty“, k. ú. Dubeč, Praha 10 - žadatel: Ing. Petra Bonnerová, Klešická 955, 190 16 Praha 9, „Stavební úpravy na náměstí U Lípy svobody“, k. ú. Dubeč, Praha 10 - žadatel: Ing. Petra Bonnerová, Klešická 955, 190 16 Praha 9 a
  „Cyklostezka Uhříněves - Běchovice“, k. ú. Dubeč, Praha 10 a Hájek u Uhříněvsi, Praha 22 - žadatel: ADVISIA s.r.o., Ing. Tereza Škorpilová, Pernerova 659/3 la, 186 00 Praha 8.
  Projektovou dokumentaci předložte k posouzení Policii ČR, Krajské ředitelství policie hl. m. Prahy - OSDP, Kongresová 2, Praha 4.
  Sdělujeme, že příslušným silničním správním úřadem pro vozovku I. tř. Štěrboholská spojka v k. ú. Dubeč, Praha 10, je Odbor pozemních komunikací a drah MHMP, Jungmannova 3

25. Budou dodrženy podmínky Úřadu městské části Praha 22, Odbor životního prostředí a dopravy - závazná stanoviska, vyjádření a sdělení č.j. P2227142/2022 OŽPD 09 ze dne 28.12.2022:

- Po celou dobu stavby musí být na vozovkách i chodnících přiléhajících k prostoru využívaném stavbou zajištěn bezpečný průchod chodců (formou řádného označení výkopových prací, udržováním bezpečného průchodu neporušenou částí komunikační plochy či formou přechodových můstků se zábradlím nad výkopy), přístup k sousedním nemovitostem a k ovládacím armaturám inženýrských sítí, vjezd pohotovostním vozidlům a vozidlům zajišťujícím svoz domovního odpadu.

- Materiál ani případné odpady nebudou ukládány na pozemních komunikacích a komunikačních plochách mimo prostory předem specifikované a povolené.

- Vozidla stavby nebudou, odstavováním na pozemních komunikacích a komunikačních plochách (mimo povolené prostory), omezovat jejich užívání.

- Po dobu stavby budou prováděna taková opatření, aby byly minimalizovány zábory pozemních komunikací pro účely stavby (výkopy, skládka materiálu, zařízení staveniště aj.) a aby při případném odvozu zeminy a ostatního materiálu nedocházelo k znečišťování a poškozování tělesa okolních pozemních komunikací používaných stavbou. Případné závady ve sjízdnosti budou investorem neprodleně odstraňovány.

- povolení veškerých potřebných omezení provozu na pozemních komunikacích a ostatních komunikačních plochách v. k. ú. Uhříněves, Hájek u Uhříněvsi, Netluky, Královice, Nedvězí u Říčan, Kolovraty a Lipany bude požádáno v dostatečném předstihu (min. měsíc) před zahájením fyzického provádění stavebních prací spojených s realizací záměru (zřizování staveniště,

provádění dočasných přeložek komunikací, pokládání sítí v tělese komunikací a ostatních komunikačních plochách) příslušný silniční správní úřad o povolení zvláštního užívání pozemní komunikace dle § 25 odst. 1 a odst 6, písm. c3, d), případně povolení uzavírky komunikace dle § 24 dle zák. č. 13/1997 Sb., o pozemních komunikacích, ve znění pozdějších předpisů, s předložením náležitostí dle § 40 odst 5 a § 39 prováděcí vyhlášky k zákonu o pozemních komunikacích č. 104/1997 Sb., ve znění pozdějších předpisů.

- Současně se žádostí o vydání rozhodnutí o zvláštním užívání komunikací předložte projekt organizace výstavby s uvedeným harmonogramem prací a časový průběh jednotlivých druhů prací.
- K žádosti o povolení omezení obecného užívání a zvláštního užívání komunikací a ostatních ploch (specifikovaných v žádosti) je nutné doložit souhlas vlastníka dotčených komunikací čí ploch, s určením podmínek pro provádění výkopových prací.
- V případě zásahu do zeleně bude požádáno v dostatečném předstihu o zábor veřejného prostranství.
- Žadatel zajistí označení stavby na viditelném místě tabulkou s uvedením údajů: název stavby, termín omezení, název investora, jméno odpovědného pracovníka a telefon, název zhotovitele, jméno odpovědného pracovníka a telefon.
- Před realizací specifikované stavby bude požádán příslušný SSÚ o stanovení přechodné úpravy provozu na pozemních komunikacích dotčených stavbou ve smyslu § 77 Zákona o provozu na pozemních komunikacích č. 361/2000 Sb. ve znění pozdějších předpisů a povolení dočasného připojení stavby staveništními vjezdy a výjezdy na komunikace jeho správního obvodu dle § 10 zák. č. 13/1997 Sb., o pozemních komunikacích v úplném znění, s uvedením konkrétního termínu ve smyslu §10 zák. č. 13/1997 Sb., o pozemních komunikacích ve znění pozdějších předpisů
- V rámci řízení, vedeném k povolení stavby, stavebník požádá o stanovisko k připojení (novému, upravovanému i rušenému stávajícímu) nově budovaných či upravovaných pozemních komunikací na stávající komunikační síť ve správním obvodu Prahy 22 ve smyslu §10 zák. č. 13/1997 Sb., o pozemních komunikacích ve znění pozdějších předpisů.
- K žádostem o souhlas s připojením či jejich úpravou nebo rušením žadatel předloží souhlasy vlastníka dotčené komunikace a Policie ČR, Krajské ředitelství policie hl. m. Prahy - OSDP, Kongresová 1666/2, 140 00 Praha - Nusle s připojením a projektem skutečného provedení připojení na komunikaci (šířkové poměry, rozhledové trojúhelníky, atd).
- Trasy staveništní dopravy po komunikacích mohou být vedeny pouze po komunikacích, které schválí jejich správci či vlastníci.
- Nově navrhované i upravované komunikace a komunikační plochy budou realizovány v souladu s podmínkami ČSN 73 6110, velikost parkovacích stání v souladu s podmínkami ČSN 73 6056, v úpravě dle vyhl. č. 398/2009 Sb., o obecných technických požadavcích zabezpečujících bezbariérové užívání staveb a Doporučeného standardu technického T 5.11 „Navrhování staveb pro samostatný a bezpečný pohyb nevidomých a slabozrakých osob“ vydaného ČKAIT.
- Minimálně 60 dní před kolaudací stavby, popř. povolením jejího předčasného užívání, požádá investor příslušný silniční správní úřad dle § 77 odst. 2 zák. 361/2000 Sb., o provozu na pozemních komunikacích (ve znění pozdějších předpisů) o souhlas s místní úpravou provozu na nově budovaných i stavbou dotčených pozemních komunikacích.

  V rámci územního řízení požádejte MHMP, odbor komunikací a drah, Jungmannova 29, Praha 1, o určení kategorie nově vzniklých komunikací a komunikačních ploch dle § 3 zák.č. 13/1997 Sb., o pozemních komunikacích, ve znění pozdějších předpisů.

26. Budou dodrženy podmínky Krajského ředitelství policie hl. m. Prahy, odbor služby dopravní policie,

oddělení dopravní inženýrství - závazné stanovisko, č.j. KRPA-362210-3/ČJ-2022-0000DŽ ze dne 28.3.2023:

- Parametry realizačního projektu stavby budou v souladu s platnými normami ČSN 73 6110 a ČSN 73 6102 (vč. detailů neobsažených v DUSP).

- V případě, že bude řešeno řízení dle § 10 zákona č. 13/1997 Sb., týkající se stavebních úprav stávajících připojení nebo realizace nových, požadujeme předložení veškerých náležitostí nutných k posouzení těchto připojení (rozhledové poměry, bezkolizní průjezd doložený vlečnými křivkami apod.).

- Místní úprava provozu bude z důvodu možných legislativních změn popř. změny dopravní situace v lokalitě posouzena až v termínu 30-60 dní před dokončením stavby.

  Předložený návrh dopravně inženýrských opatření po dobu výstavby bereme na vědomí. Aktuální návrhy dopravně inženýrských opatření pro jednotlivé etapy výstavby však požadujeme předkládat k odsouhlasení vždy nejpozději 30 dní před předpokládaným zahájením výstavby prostřednictvím příslušného silničního správního úřadu.

27. Budou dodrženy podmínky Krajského ředitelství policie Středočeského kraje, Územní odbor Praha venkov - JIH, dopravní inspektorát - závazné stanovisko, č.j. KRPS-277874-16/ČJ-2022-011406 ze dne 14.12.2022:

- parametry komunikace budou v souladu s platnou normou ČSN 73 6101 - Projektováni silnic a dálnic“,

- připojení nově budovaných komunikací ke stávající silnicím bude odpovídat normě ČSN 73 6102 - „Projektování křižovatek na silničních komunikacích“,

- inženýrské sítě budou vedeny v souladu s § 36 výše citovaného zákona č. 13/1997 Sb.,

- veškeré navrhované práce budou v souladu s příslušnými platnými ČSN.

- Pokud budou výše uvedené podmínky splněny, lze konstatovat, že návrh odpovídá obecným požadavkům na bezpečnost a plynulost provozu na pozemních komunikacích.

28. Budou dodrženy podmínky vlastníků a správců veřejné technické infrastruktury:

- ČEPS, a.s.
  vyjádření k existenci TI, č.j. 11971/2023/TSV ze dne 25.1.2023

- ČEPS, a.s.
  Souhlas s činností v OP, č.j. 12387/2023/TSV ze dne 7.2.2023

- Kolektory Praha, a.s.
  vyjádření k existenci TI, č.j. KP/000305/2023_001 ze dne 6.2.2023

- Pražská teplárenská, a.s.
  vyjádření k existenci TI, č.j. 239/2023 ze dne 26.1.2023

- NET4GAS, s.r.o.
  vyjádření k existenci TI, č.j. 645/23/OVP/Z ze dne 25.1.2023

- Pražské vodovody a kanalizace, Pražská vodohospodářská společnost a.s.
  vyjádření k existenci TI, č.j. ZADOST202300977 ze dne 16.2.2023

- ČD – Telematika a.s.
  vyjádření k existenci TI, č.j. 1202223886 ze dne 14.12.2022

- 1.SčV, a.s.
  vyjádření k existenci TI, č.j. TÚŘ/O23800013225/23 ze dne 24.2.2023

- Pražská plynárenská Distribuce, a.s.
  vyjádření k existenci TI, č.j. 2023/OSDS/00744 ze dne 8.2.2023

- ČEZ Distribuce, a.s.
  vyjádření k existenci TI, č.j. 001129609477 ze dne 22.11.2022

Účastníci řízení, na něž se vztahuje rozhodnutí správního orgánu:

Ředitelství silnic a dálnic ČR, Na Pankráci 546/56, 140 00 Praha
Městská část Praha-Běchovice, Českobrodská 3, 190 11 Praha
HLAVNÍ MĚSTO PRAHA, Mariánské náměstí 2/2, 110 00 Praha
XAVEROV trade, a.s., Lopatecká 223/13, 147 00 Praha
České dráhy, a.s., nábřeží Ludvíka Svobody 1222/12, 110 00 Praha
Krajská správa a údržba silnic Středočeského kraje, příspěvková organizace, Zborovská 81/11, 150 00 Praha
Ředitelství silnic a dálnic ČR, Na Pankráci 546/56, 140 00 Praha
Městská část Praha-Dolní Počernice, Stará obec 10, 190 12 Praha
Jan Novotný, nar. 17.11.1968, Libeňská 156, 252 45 Ohrobec
Jana Novotná, nar. 18.2.1969, Libeňská 156, 252 45 Ohrobec
Alena Tiosavljevičová, nar. 27.3.1952, náměstí U lípy svobody 40/3, 107 00 Praha
Renáta Landová, nar. 30.3.1966, Vajdova 1031/5, 102 00 Praha
Helena Mondoková, nar. 4.9.1946, Veronské nám. 331, 109 00 Praha
Martin Barotek, nar. 15.11.1955, Šimůnkova 1594/10, 182 00 Praha
Michal Barotek, nar. 28.12.1952, Eledrova 706/44, 181 00 Praha
Michal Kopáč, nar. 19.11.1966, Pod vilami 857/9, 140 00 Praha
Přemysl Kubáň, nar. 3.5.1983, Kolocova 727/39, 107 00 Praha
Viktoria Kubáňová, nar. 20.1.1989, Kolocova 727/39, 107 00 Praha
Jana Černá, nar. 8.9.1950, Malecí 852, 549 01 Nové Město nad Metují
Jan Kobrle, nar. 30.10.1952, Bílý Újezd 32, 518 01 Bílý Újezd
Josef Kobrle, nar. 4.5.1948, Přibyslavská 698, 549 01 Nové Město nad Metují
Zdenka Kratochvílová, nar. 24.6.1956, Skalka 10, 470 02 Blíževedly
Miluše Peťurová, nar. 15.5.1951, Labská 1829/7, 288 02 Nymburk
Luděk Přeučil, nar. 19.12.1962, Purkyňova 1317/86, 288 02 Nymburk
Jaroslav Přeučil, nar. 11.7.1955, Na Splavech 2350, 288 02 Nymburk
Jaroslava Gajdošová, nar. 29.10.1975, Štiavnička 570/60, 976 81 Podbrezová, Slovakia
Viktor Matvejev, nar. 18.5.1980, Chodská 1419/14, 120 00 Praha
Vladislav Hybš, nar. 5.1.1958, V Chaloupkách 72, 285 75 Žehušice
Barbora Tichá, nar. 2.5.1981, Lomená 77, 251 01 Herink
Veronika Benková, nar. 18.6.1986, Ústecká 1674/3, 010 08 Žilina, Slovakia
Petra Tomanová, nar. 16.5.1986, Palackého náměstí 98, 386 01 Strakonice
Vladislava Hybšová, nar. 22.9.1979, V Chaloupkách 72, 285 75 Žehušice
Richard Bureš, nar. 7.12.1980, Jura Hronca 3366/15, 010 08 Žilina, Slovakia
Martin Moravec, nar. 19.5.1986, náměstí Bratří Jandusů 24/8, 104 00 Praha
Dana Havlíčková, nar. 2.8.1960, Vavákova 1261/3, 148 00 Praha
Renata Uksová, nar. 23.1.1984, náměstí Bratří Jandusů 24/8, 104 00 Praha
Roman Paroubek, nar. 17.11.1970, Baranova 1901/4, 130 00 Praha
Dana Grygarová, nar. 31.1.1952, U prodejny 1561/10, 107 00 Praha
Věra Paroubková, nar. 12.5.1944, Pod školou 960/6, 150 00 Praha
Marie Čmelinská, nar. 23.3.1944, Ke kolodějskému zámku 22/3, 107 00 Praha
Martina Kodetová, nar. 7.4.1970, Starodubečská 66/7, 107 00 Praha
Michael Janovský, nar. 8.4.1966, Štichova 651/48, 149 00 Praha
Městská část Praha-Dubeč, Starodubečská 401/36, 107 00 Praha
Vladimír Kobelka, nar. 13.4.1956, Högerova 686/6, 152 00 Praha
Jan Večerka, nar. 1.3.1955, Jezerní 2942/7, 150 00 Praha
Ladislav Dušek, nar. 24.8.1960, Diamantová 742/12, 154 00 Praha
Dana Dušková, nar. 9.3.1960, Diamantová 742/12, 154 00 Praha
Nina Horká, nar. 21.7.1951, Bučovice 15, 259 01 Votice

Kongresové centrum ILF a.s., Pařížská 67/11, 110 00 Praha
Miluše Konířová, nar. 10.5.1953, Hevlínská 435/8, 155 21 Praha
Vladimír Syruček, nar. 29.12.1967, Voskovcova 1075/49, 152 00 Praha
Státní pozemkový úřad, Husinecká 1024/11a, 130 00 Praha
Dagmar Dubitzká, nar. 16.9.1949, K Jezírku 34, 360 01 Jenišov
Václav Holeček, nar. 9.2.1965, Nesuchyně 183, 270 07 Nesuchyně
Lucie Holečková, nar. 22.6.1977, Nesuchyně 183, 270 07 Nesuchyně
Eva Bártlová, nar. 12.5.1953, Pod Markétou 149, 104 00 Praha
Pavel Hauk, nar. 14.1.1950, Osiková 153/2, 251 01 Říčany
Libuše Dzianová, nar. 26.6.1953, Mírová 20/26, 251 01 Říčany
Bedřiška Hrušková, nar. 10.9.1954, Na Bezděkově 1737, 256 01 Benešov
Gabriela Janáčková, nar. 16.2.1979, Na palouku 505, 281 02 Cerhenice
Lenka Kallaschová, nar. 9.10.1963, Pod Markétou 82, 104 00 Praha
Monika Králová, nar. 22.11.1975, Za dráhou 350, 281 02 Cerhenice
Alena Králová, nar. 20.1.1955, 17. listopadu 2341/3, 251 01 Říčany
JUDr. Zdeněk Vosecký, nar. 6.2.1953, U Závory 1830/6, 251 01 Říčany
PaeDr. Petr Vosecký, nar. 12.10.1946, Počernická 468/42, 108 00 Praha
Pavel Vosecký, nar. 31.1.1945, U Sociálního domu 294, 278 01 Kralupy nad Vltavou
Dopravní podnik ,hl.m.Prahy,a.s., ředitelství, Sokolovská 217, 190 22 Praha 9
Městská část Praha 22, Úřad městské části, Nové náměstí 1250, 104 00 Praha - Uhříněves
Státní statek Jeneč, státní podnik v likvidaci, Třanovského 622/11, 163 00 Praha
Helena Vinklárková, nar. 17.2.1963, Čeperská 627, 190 17 Praha
Výzkumný ústav živočišné výroby, v. v. i., Přátelství 815/109, 104 00 Praha
Krajská správa a údržba silnic Středočeského kraje, příspěvková organizace, Zborovská 81/11, 150 00 Praha
Roman Zeman, nar. 20.10.1962, Sportovní 109, 261 01 Příbram
Jaroslav Zeman, nar. 15.6.1938, Žižkova 1481/29, 251 01 Říčany
Jaroslav Zeman, nar. 29.1.1967, Žižkova 1481/29, 251 01 Říčany
Bohuslav Ctirad, nar. 18.2.1951, Marš.Žukova 1871/24, 434 01 Most
Městská část Praha-Kolovraty, Mírová 364/34, 103 00 Praha
Jana Tywoniaková, nar. 10.10.1962, Plzákova 213, 257 22 Čerčany
Libuše Eichnerová, nar. 10.1.1955, Jílovská 1155/51, 142 00 Praha
Mgr. Pravomír Novotný, nar. 18.12.1946, Xaveriova 1980/3, 150 00 Praha
Město Říčany, Masarykovo náměstí 53, 251 01 Říčany
Ing. Václav Řezáč, nar. 19.6.1957, Nupacká 115, 251 01 Nupaky
Ing. Václav Řezáč, nar. 1.2.1983, Na Návsi 538, 251 01 Nupaky
Shell Czech Republic a.s., Antala Staška 2027/77, 140 00 Praha
CTPark Prague East, spol. s r.o., CTPark Humpolec 1571, 396 01 Humpolec
Úřad pro zastupování státu ve věcech majetkových, Rašínovo nábřeží 390/42, 128 00 Praha
Výzkumný ústav živočišné výroby, v. v. i., Přátelství 815/109, 104 00 Praha
AGROTRADE, a.s., Lopatecká 223/13, 147 00 Praha
Otakar Ženíšek, nar. 24.1.1947, Záběhlická 69/129, 106 00 Praha
Stanislav Sklenička, nar. 29.1.1935, Pod zastávkou 505/1, 103 00 Praha
Jaroslav Škarda, nar. 29.1.1951, Lodžská 467/18, 181 00 Praha
Mgr. Jana Vitališová, nar. 22.5.1947, Jažlovická 41, 251 01 Říčany
Radka Jurčová, nar. 12.9.1970, Za kovárnou 422/19, 111 01 Praha
Helena Naušová, nar. 28.7.1946, Blanická 508/4, 251 01 Říčany
Ing. Kamil Smetana, nar. 30.6.1975, Popovova 1985/14, 143 00 Praha
Mgr. Tereza Žáčková, nar. 11.8.1982, Láskova 1792/23, 148 00 Praha
Městská část Praha-Královice, K Nedvězí 66, 104 00 Praha
Jasoň František Boháč, nar. 19.12.1959, Za Pohořelcem 525/14, 169 00 Praha
Miloň Boháč, nar. 28.1.1963, Jaromíra Vejvody 1411, 156 00 Praha
Vít Marek, nar. 30.5.1970, Přípotoční 1334/7, 101 00 Praha
Tereza Marková, nar. 30.5.1974, Budečská 1218/37, 120 00 Praha
Jiří Křížek, nar. 12.7.1951, Sagrad 40, 9063 Maria Saal, Austria
ing. Dalibor Řehák, nar. 23.5.1959, Žižkova 1682/3, 251 01 Říčany
Jiří Řehák, nar. 12.12.1953, V listnáčích 1, 103 00 Praha
René Řehák, nar. 10.9.1962, Nádražní 209, 251 64 Mnichovice

Terra22, s.r.o., Vyskočilova 1326/5, 140 00 Praha
Marta Szalaiová, nar. 21.3.1937, Skalní 45, 251 01 Říčany
Marie Braucci, nar. 28.7.1966, 17. listopadu 756/2, 353 01 Mariánské Lázně
Jitka Pančáková, nar. 4.2.1973, Podskalí 93, 251 01 Březí
Vladimír Brzák, nar. 27.12.1967, Čížkov 28, 335 64 Čížkov
Alena Václavová, nar. 24.9.1939, Zrenjaninská 345/17, 415 03 Teplice
Edyth Rodovská-Moon, Terrace 12902 E.53, 641 33 Missouri, United States of America (the)
Jan Linhart, nar. 20.10.1956, Tomice II 3, 257 53 Olbramovice
Libuše Wrbiková, nar. 26.1.1948, Velflinská 229, 362 36 Pernink
Kamil Pikeš, nar. 29.11.1956, Rooseveltova 38, 251 01 Říčany
Darja Kawasumiová, nar. 19.7.1955, Navrátilova 664/10, 110 00 Praha
Jana Wood, 18 Wambiri Ct, Australia
Daniela Nováková, nar. 3.4.1954, U jeslí 1647/23, 193 00 Praha
Petr Kodejš, nar. 22.11.1980, Podskalí 85, 251 01 Březí
Vladimír Brabec, nar. 13.1.1968, Malá Lečice 22, 262 03 Bojanovice
Stanislav Tyšer, nar. 6.7.1953, V Prutinách 45, 103 00 Praha
Lenka Palounková, nar. 16.3.1978, Sedlec 18, 267 51 Žebrák
Marta Václavcová, nar. 7.11.1937, Tomice II 3, 257 53 Olbramovice
Hana Brabcová, nar. 24.11.1946, Černokostelecká 919/18, 100 00 Praha
Alice Sinková, nar. 21.12.1951, Soukenická 1084/2, 110 00 Praha
Jana Šoufková, nar. 1.10.1940, K Loučkám 1381, 436 01 Litvínov
František Čižinský, nar. 7.8.1951, V Roklích 35, 251 01 Říčany
Šárka Neumannová, nar. 7.3.1972, V Domkách 1381/5, 419 01 Duchcov
Zdeněk Pěnkava, nar. 27.11.1964, Komenského 1370, 252 63 Roztoky
Rudolf Bauch, nar. 20.12.1974, Matúškova 797/5, 149 00 Praha
Vladimír Brzák, nar. 5.5.1955, Svojsíkova 2334/17, 415 01 Teplice
Marie Papíková, nar. 7.11.1997, V Roklích 30, 251 01 Říčany
Petr Vápeník, nar. 11.5.1954, Jana Nepomuckého 3, 251 01 Březí
Jiřina Linhartová, nar. 29.10.1948, náměstí Osvoboditelů 1366/5, 153 00 Praha
Petr Brzák, nar. 30.3.1965, Soběkury 18, 334 01 Soběkury
Ivana Karfíková, nar. 30.12.1965, Pod stanicí 620/10, 102 00 Praha
Jan Hus Rodovský, 9410E.80th Street, United States of America (the)
Jana Řeháková, nar. 8.7.1920, Korunní 505/4, 360 17 Karlovy Vary
Jiří Vomáčka, nar. 25.2.1926, Na Parkáně 89/24, 103 00 Praha
Ing. Vladimír Gärtner, nar. 27.9.1949, Voděradská 79, 251 01 Říčany
Libuše Červenková, nar. 13.8.1934, Partyzánská 228, 251 63 Strančice
Jaroslav Krňanský, nar. 23.11.1947, Pod Markétou 40, 104 00 Praha
Luboš Kořínek, nar. 16.10.1964, Ke hřišti 147/7, 181 00 Praha
Antonín Háka, nar. 16.7.1944, Čmelická 1123/20, 190 14 Praha
Štefa Oplatková
Marie Riedlová, nar. 14.1.1915, Na Košince 106/3, 180 00 Praha

Odůvodnění:

Dne 29.6.2023 podal žadatel žádost o vydání společného povolení. Uvedeným dnem bylo zahájeno společné řízení.

Stavebník zároveň požádal o přerušení řízení na vlastní žádost a řízení bylo přerušeno. Jelikož ani po uplynutí lhůty na o přerušení řízení na požádání stavebníka nebyla žádost úplná a nebyla doložena všemi podklady a závaznými stanovisky potřebnými pro její řádné posouzení, byl žadatel dne 20.5.2024 vyzván k doplnění žádosti a řízení bylo přerušeno. Žádost byla doplněna dne 3.6.2024.

Speciální stavební úřad oznámil zahájení společného řízení známým účastníkům řízení, veřejnosti, dotčeným orgánům a spolkům. Současně podle ustanovení § 112 odst. 2 stavebního zákona upustil od ohledání na místě a ústního jednání, protože jsou mu dobře známy poměry v území a žádost poskytuje dostatečný podklad pro posouzení záměru, a stanovil, že ve lhůtě do 15 dnů od doručení tohoto oznámení mohou účastníci řízení uplatnit své námitky a dotčené orgány svá závazná stanoviska.

Speciální stavební úřad přezkoumal předloženou žádost, projednal ji s účastníky řízení, veřejností a dotčenými orgány a zjistil, že jejím uskutečněním nebo užíváním nejsou ohroženy zájmy chráněné stavebním zákonem, předpisy vydanými k jeho provedení a zvláštními předpisy. Umístění stavby je v souladu se schválenou územně plánovací dokumentací a vyhovuje obecným požadavkům na využívání území. Projektová dokumentace stavby splňuje obecné požadavky na výstavbu. Speciální stavební úřad v průběhu řízení neshledal důvody, které by bránily povolení záměru.

K záměru bylo vydáno souhlasné závazné stanovisko k ověření změn záměru Ministerstvem životního prostředí, odbor posuzování vlivů na životní prostředí a integrované prevence.

Stanoviska sdělili:
- Ministerstvo pro místní rozvoj ČR, Odbor územně a stavebně správní
- stanovení stavebního úřadu pro vydání územního rozhodnutí, č.j. MMR-70248/2022-83 ze dne 1. 11. 2022
- Ministerstvo dopravy ČR, Odbor pozemních komunikací
- usnesení o stanovení stavebního úřadu pro vydání územního rozhodnutí, č.j. MD-36137/2022-910/4 ze dne 16.11.2022
- Ministerstvo dopravy ČR, Odbor infrastruktury a územního plánování
- závazné stanovisko dle § 40 odst. 2 písm. g) zákona č. 13/1997 Sb., (o pozemních komunikací), č.j. MD-35064/2022-910/3 ze dne 30.12.2022
- Ministerstvo dopravy ČR, Odbor pozemních komunikací
- závazné stanovisko ke stavbě v silničním ochranném pásmu dálnice, č.j. MD-37540/2022-930/2 ze dne 17.2.2023
- Ministerstvo vnitra ČR, Odbor bezpečnostní politiky, oddělení obecní policie, zbraní a dopravního inženýrství
- souhlasné stanovisko dle § 16 odst. 2 zákona č. 13/1997 Sb., (o pozemních komunikací), č.j. MV-196085-2/OBP-2022 ze dne 9.11.2022
- Krajský úřad Středočeského kraje, Odbor dopravy
  závazné stanovisko silničního správního úřadu ve věci silnic II. a III. tříd, č.j. 131622/2022/KUSK-DOP/Bry ze dne 10.11.2022
- Krajský úřad Středočeského kraje, Odbor kultury a památkové péče
  postoupení žádosti o vyjádření k příslušnému orgánu státní památkové péče (Měú Říčany, Odbor územního plánování a regionálního rozvoje, oddělení památkové péče), č.j. 136509/2022/KUSK ze dne 10.11.2022
- Krajský úřad Středočeského kraje, Odbor územního plánování a stavebního řádu
  závazné stanovisko podle § 96j stavebního zákona a § 136 a § 149 odst. 1 a 2 správního řádu, č.j. 143421/2022/KUSK ze dne 24.11.2022
- Městský úřad v Říčanech, Odbor územního plánování a regionálního rozvoje
  závazné stanovisko dle s § 96b zákona č. 183/2016 Sb., č.j. 344351/2022-MURI/OUPRR/493 ze dne 30.11.2022
- Městský úřad v Říčanech, Odbor správních agend a dopravy
  vyjádření silničního správního úřadu ve věcech silnic II. a III. tříd, č.j. 30735/2023-MURI/OSAD/1384 ze dne 8.2.2023
- Městský úřad v Říčanech, Odbor životního prostředí
  souhrnné vyjádření, č.j. 338152/2022/MURI/OŽP/00354 ze dne 6.3.2023
- Městský úřad v Říčanech, Odbor životního prostředí
  vyjádření dle § 13 a § 15 písm. n) zákona č. 334/1992 Sb., o ochraně ZPF
- Městský úřad v Říčanech, Odbor životního prostředí
  stanovisko orgánu státní správy myslivosti dle § 60 a § 67 zák. č. 449/2001 Sb.
- Městský úřad v Říčanech, Odbor životního prostředí
  vyjádření dle § 48 odst. 2 zákona č. 289/1995 Sb. (50m PUPFL)
- Městský úřad v Říčanech, Odbor životního prostředí
  vyjádření Orgánu ochrany ovzduší dle § 27 odst. 1 písm. f) zák. č. 201/2012 Sb.
- Městský úřad v Říčanech, Odbor životního prostředí, Vodoprávní úřad
  podklad pro sdělení dle § 106 odst. 1 zákona č. 254/2001 Sb., o vodách
- Obec Nupaky
  vyjádření k projektu územního řízení, č.j. 0494/2023/OUNup ze dne 9.5.2023
- Magistrát hlavního města Prahy, Odbor dopravních agend

závazné stanovisko silničního správního úřadu k dokumentaci stavby pro účely společného povolení stavby, č.j. MHMP-2267923/2022/O4/Šv ze dne 5.12.2022

- Magistrát hlavního města Prahy, Odbor památkové péče
  sdělení dle zákona č. 20/1987 Sb., zákon o památkové péči, č.j. MHMP 2064199/2022 ze dne 7.11.2022
- Magistrát hlavního města Prahy, Odbor územního rozvoje
  závazné stanovisko orgánu územního plánování, č.j. MHMP 2188199/2022 ze dne 23.11.2022
- Úřad městské části Praha 15, Odbor stavební
  sdělení informací k DUSP, č.j. ÚMČ P15 56079/2022/OST/DSk ze dne 10.11.2022
- Úřad městské části Praha 15, Odbor životního prostředí
  závazná stanoviska, sdělení a vyjádření odboru životního prostředí ÚMČ Praha 15 ke stavebnímu záměru, č.j. ÚMČ P15 55393/2022/OŽP/VVa ze dne 2.12.2022
- Úřad městské části Praha 15, Odbor životního prostředí
  vyjádření dle zákona č. 114/1992 Sb., zákon o ochraně přírody, krajiny a městské zeleně
- Úřad městské části Praha 15, Odbor životního prostředí
  vyjádření dle § 15 písm. n) zákona č. 334/1992 Sb., o ochraně ZPF
- Úřad městské části Praha 15, Odbor životního prostředí
  vyjádření z hlediska odpadového hospodářství dle § 146, odst. 3, písm. b) zákona č. 541/2020 Sb., o odpadech
- Úřad městské části Praha 15, Odbor životního prostředí
  sdělení dle § 154 zákona č. 500/2004 Sb., zákon o ochraně ovzduší
- Úřad městské části Praha 15, Odbor životního prostředí
  sdělení z hlediska ochrany vod podle zák. č. 254/2001 Sb., vodní zákon
- Úřad městské části Praha 15, Odbor dopravy
  souhlasné stanovisko k projektové dokumentaci, č.j. 55395/2022/OD/JHr ze dne 24.11.202
- Úřad městské části Praha 15, Odbor dopravy
  vyjádření z hlediska připojení na stávající komunikační síť podle § 10 zákona č. 13/1997 Sb. (povolení o připojení)
- Úřad městské části Praha 15, Odbor dopravy
  vyjádření z hlediska zásahu do komunikace dle § 24 a § 25
- Úřad městské části Praha 15, Odbor dopravy
  vyjádření z hlediska ochrany přilehlé místní komunikace dle § 19 a § 28
- Úřad městské části Praha 21, Odbor stavební úřad
  vyjádření k projektové dokumentaci pro územní řízení, č.j. UMCP21/18551/2022/SÚ/Cer ze dne 21.11.2022
- Úřad městské části Praha 21, Odbor životního prostředí a dopravy
  výzva na doplnění pro vydání závazného stanoviska
- Úřad městské části Praha 21, Odbor životního prostředí a dopravy
  závazná stanoviska, vyjádření a sdělení dle zákona č. 500/2004 Sb., správní řád, č.j. UMCP21/17555/2022/OZPD/SKa ze dne 10.1.2023
- Úřad městské části Praha 21, Odbor životního prostředí a dopravy
  vyjádření dle zákona č. 334/1992 Sb., zákon o odnětí ZPF
- Úřad městské části Praha 21, Odbor životního prostředí a dopravy
  vyjádření dle zákona č. 289/1995 Sb., zákon o lesích
- Úřad městské části Praha 21, Odbor životního prostředí a dopravy
  závazné stanovisko dle § 146, zákon č. 541/2020 Sb., zákon o odpadech
- Úřad městské části Praha 21, Odbor životního prostředí a dopravy
  vyjádření dle zákona č. 201/2012 Sb., zákon o ovzduší příslušností danou obecně závaznou vyhl. č. 55/2000 Sb. statut hl. m. Prahy
- Úřad městské části Praha 21, Odbor životního prostředí a dopravy
  vyjádření dle zákona č. 114/1992 Sb., zákon o ochraně přírody a krajiny
- Úřad městské části Praha 21, Odbor životního prostředí a dopravy
  vyjádření z hlediska provozu na pozemních komunikací dle § 40, odst. 5, zákona č. 13/1997 Sb., o pozemních komunikací
- Úřad městské části Praha 22, Odbor životního prostředí a dopravy

závazná stanoviska, vyjádření a sdělení podle zákona č. 500/2004 Sb., správní řád, č.j. P22 27142/2022 OŽPD 09 ze dne 28.12.2022
- Úřad městské části Praha 22, Odbor životního prostředí a dopravy
usnesení o prodloužení 30dennní lhůty, č.j. P22 29017/2022 OŽPD 01 ze dne 5.12.2022

- Úřad městské části Praha 22, Odbor životního prostředí a dopravy
souhlasné závazné stanovisko dle § 79 odst. 4 zákona č. 185/2001 Sb., zákon o odpadech
- Úřad městské části Praha 22, Odbor životního prostředí a dopravy
souhlasné závazné stanovisko dle § 11 odst. 3 zákona č. 201/2012 Sb., zákon o ovzduší
- Úřad městské části Praha 22, Odbor životního prostředí a dopravy
vyjádření dle zákona č. 114/1992 Sb., zákon o ochraně přírody a krajiny
- Úřad městské části Praha 22, Odbor životního prostředí a dopravy
vyjádření z hlediska ochrany ZPF podle § 15 písm. n) zákona č. 334/1992 Sb.
- Úřad městské části Praha 22, Odbor životního prostředí a dopravy
vyjádření z hlediska lesů podle § 48 odst. 2 písm. c) zákona č. 289/1995 Sb., o lesích,
- Úřad městské části Praha 22, Odbor životního prostředí a dopravy
vyjádření z hlediska myslivosti dle § 67 zákona č. 449/2001 Sb., o myslivosti
- Úřad městské části Praha 22, Odbor životního prostředí a dopravy
souhlasné závazné stanovisko dle § 40 odst. 4 zákona č. 13/1997 Sb., zákon o pozemních komunikacích
- Městská část Praha – Kolovraty
vyjádření dotčené městské části, č.j. 1793/2022 ze dne 6.12.2022
- Hygienická stanice hlavního města Prahy
závazné stanovisko, č.j. HSHMP 61116/2022 ze dne 29.11.2022
- Krajská hygienická stanice Středočeského kraje se sídlem v Praze
závazné stanovisko, č.j. S-KHSSC 59702/2022 ze dne 11.12.2022
- Krajské ředitelství policie hl. m. Prahy, odbor služby dopravní policie, oddělení dopravního inženýrství
závazné stanovisko, č.j. KRPA-362210-3/ČJ-2022-0000DŽ ze dne 28.3.2023
- Krajské ředitelství policie Středočeského kraje, Územní odbor Praha venkov – JIH, dopravní inspektorát
závazné stanovisko, č.j. KRPS-277874-16/ČJ-2022-011406 ze dne 14.12.2022
- Regionální středisko vojenské dopravy Hradec Králové
odborné souhlasné stanovisko k realizace akce, č.j. MO 480837/2022-5512HK ze dne 10.11.2022
- Lesy ČR, s.p., Oblastní ředitelství jižní Čechy
stanovisko správce toků, č.j. LCR944/008006/2022 ze dne 13.12.2022
- Dopravní podnik hl. m. Prahy, a.s.
souhrnné stanovisko, č.j. DP/3240/22/100630/MP/44/1848 ze dne 16.11.2022
- Regionální organizátor Pražské integrované dopravy
souhlasné stanovisko, č.j. 1077/22/TB ze dne 5.12.2022
- ČD – Telematika, a.s., Servis kabelových sítí Praha
vyjádření k DÚR, č.j. 08809/2022-O ze dne 21.11.2022
- Správa železnic dopravní cesty, s.o., Oblastní ředitelství Praha
souhrnné stanovisko, č.j. S885/US-4395/2023-SŽ-OŘ PHA-OPS ze dne 7.2.2023
- Drážní úřad, stavební sekce – oblast Praha
k žádosti o vydání závazného stanoviska pro účely stavebního řízení stavby je nutné doložit souhrnné stanovisko vlastníka dráhy SŽ, s.o., OŘ Praha, č.j. MP-SOP2403/22-2/Kr ze dne 28.11.2022
- Institut plánování a rozvoje hlavního města Prahy
vyjádření k DÚR, č.j. 924/23 ze dne 15.2.2023

Speciální stavební úřad zajistil vzájemný soulad předložených závazných stanovisek dotčených orgánů vyžadovaných zvláštními předpisy a zahrnul je do podmínek rozhodnutí.

Okruh účastníků byl stanoven s přihlédnutím k ust. § 85 a § 109 stavebního zákona, a byli do něj, krom vlastníka a obce, na jejímž území má být záměr uskutečněn, zahrnuti vlastníci sousedních pozemků a staveb, jejichž vlastnické právo může být rozhodnutím přímo dotčeno.

Speciální stavební úřad rozhodl, jak je uvedeno ve výroku rozhodnutí, za použití ustanovení právních předpisů ve výroku uvedených.

Vypořádání s návrhy a námitkami účastníků:
Stavební úřad obdržel žádost o prodloužení lhůty k vyjádření či uplatnění námitek ze dne 30.7.2024, doručeno úřadu 2.8.2024 (dále jen „**žádost o prodloužení**“), a dále vyjádření a uplatnění námitek řízení ze dne 10.8.2024, doručeno úřadu dne 13.8.2024 (dále jen „**vyjádření**“), účastníka **Helena Mondoková**, nar. 4.9.1946, bytem Veronské náměstí 331, Praha 15 – Horní Měcholupy.

Žádost o prodloužení lhůty byla účastníkem odůvodněna nemožností seznámit se se spisem a ve lhůtě uplatnit námitky, neboť oznámení o zahájení řízení bylo účastníku doručeno dne 23.7.2024, tedy v době letních prázdnin a čerpání letní dovolené. Účastník uvedl, že lhůta 15 dnů k uplatnění námitek je zákonem stanovena jako nejkratší možná, a zákon sám předpokládá i lhůtu delší.

Žádost o prodloužení lhůty stavební úřad vyhodnotil jako nedůvodnou, a lhůtu neprodloužil. S ohledem na § 39 odst. 1 zákona č. 500/2004 Sb., správní řad, je správní orgán oprávněn stanovit lhůtu k provedení úkonu, pokud ji nestanoví zákon a je-li to zapotřebí. V případě § 94m odst. 3 stavebního zákona je stanovena podmínka, že lhůta k uplatnění námitek účastníků nesmí být kratší než 15 dnů, její konkrétní určení je však zapotřebí a jde tedy o lhůtu, která není stanovena zákonem. Lhůtu musí správní orgán stanovit v takové délce, aby nebyl ohrožen účel řízení a porušena rovnost účastníků. Správní orgán může lhůtu na žádost účastníka prodloužit vydáním usnesení, avšak pouze za podmínek § 39 odst. 1 správního řádu. V daném případě stavební úřad považuje lhůtu 15 dnů za naprosto dostatečnou, a s ohledem na počet účastníků by vydání usnesení o prodloužení lhůty k uplatnění námitek účastníka jistě založilo nerovnost v přístupu stavebního úřadu k účastníkům, pokud by jednomu účastníku lhůtu prodloužil, a ostatním nikoliv. Takový postup by byl v rozporu s § 39 odst. 2 správního řádu. Zároveň však stavební úřad nemůže prodloužit lhůtu všem, neboť ostatní účastníci o prodloužení této lhůty nepožádali, z čehož lze usoudit, že ostatní účastníci lhůtu považovali za dostatečnou. Období letních dovolených nemůže úřad považovat za vážný důvod k prodloužení lhůty. Z vyjádření, doplněného pouze několik dnů po uplynutí lhůty, navíc vyplývá, že námitky nejsou rozsáhlé nebo složité, a bylo je tedy možné připravit ve lhůtě stanovené oznámením o zahájení řízení. Námitky bylo možné uplatnit ve stanovené lhůtě, nikoliv po jejím uplynutí, tím spíše, pokud vyjádření bylo připraveno v zastoupení tohoto účastníka. Jak plyne z ustanovení § 39 správního řádu, o prodloužení lhůty musí být vydáno usnesení. Bez tohoto usnesení nelze lhůtu považovat za prodlouženou.

V souladu s poučením účastníka o námitkách uplatněných po uplynutí této lhůty proto stavební úřad k námitkám nepřihlíží, neboť nebyly uplatněny včas.

Navzdory výše uvedenému stavební úřad sděluje, že otázka dostupnosti nejen zemědělských pozemků a příjezdu k nim, jak namítal účastník, je řešena stanovením podmínky provedení stavby následující pod čl. III bodem 12.

K poznámce účastníka ohledně zajištění vlastnických práv žadatele k pozemkům stavební úřad sděluje, že majetkoprávní vypořádání není předmětem tohoto řízení.

Jiné návrhy a námitky účastníci neuplatnili.

Veřejnost žádné připomínky neuplatnila.

Poučení účastníků:

Proti tomuto rozhodnutí se lze odvolat do 15 dnů ode dne jeho oznámení k odboru územního plánování a stavebního řádu Krajského úřadu Středočeského kraje podáním u zdejšího správního orgánu.

Odvolání se podává s potřebným počtem stejnopisů tak, aby jeden stejnopis zůstal správnímu orgánu a aby každý účastník dostal jeden stejnopis. Nepodá-li účastník potřebný počet stejnopisů, vyhotoví je správní orgán na náklady účastníka. Odvoláním lze napadnout výrokovou část rozhodnutí, jednotlivý výrok nebo jeho vedlejší ustanovení. Odvolání jen proti odůvodnění rozhodnutí je nepřípustné.

Speciální stavební úřad po dni nabytí právní moci výroku o umístění stavby doručí žadateli stejnopis písemného vyhotovení společného povolení opatřený doložkou právní moci spolu s ověřenou grafickou přílohou, stejnopis písemného vyhotovení společného povolení opatřený doložkou právní moci doručí také místně příslušnému obecnímu úřadu, pokud není stavebním úřadem, a jde-li o stavby podle § 15 nebo 16 stavebního zákona, také stavebnímu úřadu příslušnému k povolení stavby.

Speciální stavební úřad po dni nabytí právní moci výroku o povolení stavby zašle žadateli jedno vyhotovení ověřené projektové dokumentace a štítek obsahující identifikační údaje o povolené stavbě. Další vyhotovení ověřené projektové dokumentace zašle vlastníkovi stavby, pokud není žadatelem. Žadatel je povinen štítek před zahájením stavby umístit na viditelném místě u vstupu na staveniště a ponechat jej tam až do dokončení stavby, případně do vydání kolaudačního souhlasu; rozsáhlé stavby se mohou označit jiným vhodným způsobem s uvedením údajů ze štítku.

Společné povolení má podle § 94p odst. 5 stavebního zákona platnost 2 roky. Stavba nesmí být zahájena, dokud rozhodnutí nenabude právní moci.

Bc.Lenka Plzáková o.č. 21 - opatřeno ověřeným elektronickým podpisem v. r.
oprávněná úřední osoba - "otisk úředního razítka"

Poplatek:

Správní poplatek podle zákona č. 634/2004 Sb., o správních poplatcích se nevyměřuje.

Toto oznámení musí být vyvěšeno po dobu 15 dnů.

Vyvěšeno dne: ..... Sejmuto dne: .....

Obdrží:

účastníci (doručenky)
zástupce žadatele *(dle § 2 odst. 5 zákona o urychlení výstavby a § 94m odst.2 stavebního zákona)*
DIPO spol. s r.o., IDDS: z7p23er

účastníkům řízení podle § 94k písm. a) až d) stavebního zákona *(dle § 2 odst. 5 zákona o urychlení výstavby a § 94m odst.2 stavebního zákona)*

MĚSTO PRAHA, IDDS: 48ia97h
Městská část Praha-Běchovice, IDDS: erdb3s9
XAVEROV trade, a.s., IDDS: tsvg3hi
České dráhy, a.s., IDDS: e52cdsf
Krajská správa a údržba silnic Středočeského kraje, příspěvková organizace, IDDS: a6ejgmx
Ředitelství silnic a dálnic ČR, IDDS: zjq4rhz
Městská část Praha-Dolní Počernice, IDDS: ehpb75m
Jan Novotný, Libeňská č.p. 156, Ohrobec, 252 45 Zvole u Prahy
Jana Novotná, Libeňská č.p. 156, Ohrobec, 252 45 Zvole u Prahy
Alena Tiosavljevičová, náměstí U lípy svobody č.p. 40/3, Praha 10-Dubeč, 107 00 Praha 112
Renáta Landová, Vajdova č.p. 1031/5, Praha 10-Hostivař, 102 00 Praha 102
Helena Mondoková, Veronské nám. č.p. 331, Praha 10-Horní Měcholupy, 109 00 Praha 111
Martin Barotek, Šimůnkova č.p. 1594/10, Praha 8-Kobylisy, 182 00 Praha 82
Michal Barotek, IDDS: yaphvuz
Michal Kopáč, Pod vilami č.p. 857/9, 140 00 Praha 4-Nusle
Přemysl Kubáň, IDDS: k7k46xx
Viktoria Kubáňová, Kolocova č.p. 727/39, Praha 10-Dubeč, 107 00 Praha 112
Jana Černá, Malecí č.p. 852, 549 01 Nové Město nad Metují 1
Jan Kobrle, Bílý Újezd č.p. 32, 518 01 Dobruška
Josef Kobrle, Přibyslavská č.p. 698, 549 01 Nové Město nad Metují 1
Zdenka Kratochvílová, Skalka č.p. 10, Blíževedly, 470 02 Česká Lípa 2
Miluše Peťurová, Labská č.p. 1829/7, 288 02 Nymburk 2
Luděk Přeučil, IDDS: u5445nx
Jaroslav Přeučil, Na Splavech č.p. 2350, 288 02 Nymburk 2
Jaroslava Gajdošová, Štiavnička č.p. 570/60, 97681 Podbrezová, Slovakia
Viktor Matvejev, IDDS: b69tyk4
Vladislav Hybš, V Chaloupkách č.p. 72, 285 75 Žehušice
Barbora Tichá, Lomená č.p. 77, Herink, 251 01 Říčany u Prahy
Veronika Benková, Ústecká č.p. 1674/3, 01008 Žilina, Slovakia
Petra Tomanová, Palackého náměstí č.p. 98, Strakonice I, 386 01 Strakonice 1
Vladislava Hybšová, V Chaloupkách č.p. 72, 285 75 Žehušice
Richard Bureš, Jura Hronca č.p. 3366/15, 01008 Žilina, Slovakia
Martin Moravec, náměstí Bratří Jandusů č.p. 24/8, Praha 10-Uhříněves, 104 00 Praha 114
Dana Havlíčková, IDDS: 64hpasp
Renata Uksová, IDDS: nhszmin
Roman Paroubek, IDDS: i84z3jh
Dana Grygarová, U prodejny č.p. 1561/10, Praha 10-Dubeč, 107 00 Praha 112
Věra Paroubková, Pod školou č.p. 960/6, 150 00 Praha 5-Košíře
Marie Čmelinská, Ke kolodějskému zámku č.p. 22/3, Praha 10-Dubeč, 107 00 Praha 112
Martina Kodetová, IDDS: izuwfy6
Michael Janovský, Štichova č.p. 651/48, Praha 4-Háje, 149 00 Praha 415
Městská část Praha-Dubeč, IDDS: bm4bju9
Vladimír Kobelka, Högerova č.p. 686/6, Praha 5-Hlubočepy, 152 00 Praha 52
Jan Večerka, Jezerní č.p. 2942/7, 150 00 Praha 5-Smíchov
Ladislav Dušek, Diamantová č.p. 742/12, Praha 5-Slivenec, 154 00 Praha 514
Dana Dušková, Diamantová č.p. 742/12, Praha 5-Slivenec, 154 00 Praha 514
Nina Horká, Bučovice č.p. 15, 259 01 Votice
Kongresové centrum ILF a.s., IDDS: ca9etda
Miluše Konířová, Hevlínská č.p. 435/8, Praha 5-Zličín, 155 21 Praha 517

Vladimír Syruček, IDDS: qtqpr85
Státní pozemkový úřad, IDDS: z49per3
Dagmar Dubitzká, K Jezírku č.p. 34, Jenišov-Pod Rohem, 360 01 Karlovy Vary 1
Václav Holeček, Nesuchyně č.p. 183, 270 07 Mutějovice
Lucie Holečková, Nesuchyně č.p. 183, 270 07 Mutějovice
Eva Bártlová, Pod Markétou č.p. 149, Praha 10-Hájek u Uhříněvsi, 104 00 Praha 114
Pavel Hauk, Osiková č.p. 153/2, Strašín, 251 01 Říčany u Prahy
Libuše Dzianová, Mírová č.p. 20/26, Pacov, 251 01 Říčany u Prahy
Bedřiška Hrušková, Na Bezděkově č.p. 1737, 256 01 Benešov u Prahy
Gabriela Janáčková, Na palouku č.p. 505, 281 02 Cerhenice
Lenka Kallaschová, Pod Markétou č.p. 82, Praha 10-Hájek u Uhříněvsi, 104 00 Praha 114
Monika Králová, Za dráhou č.p. 350, 281 02 Cerhenice
Alena Králová, 17. listopadu č.p. 2341/3, 251 01 Říčany u Prahy
JUDr. Zdeněk Vosecký, U Závory č.p. 1830/6, 251 01 Říčany u Prahy
PaeDr. Petr Vosecký, IDDS: r4728n2
Pavel Vosecký, U Sociálního domu č.p. 294, Mikovice, 278 01 Kralupy nad Vltavou 1
Dopravní podnik ,hl.m.Prahy,a.s., ředitelství, IDDS: fhidrk6
Městská část Praha 22, Úřad městské části, IDDS: 42ebvne
Státní statek Jeneč, státní podnik v likvidaci, IDDS: rb8wvq3
Helena Vinklárková, IDDS: kdqd32u
Výzkumný ústav živočišné výroby, v. v. i., IDDS: 2fhnzkw
Krajská správa a údržba silnic Středočeského kraje, příspěvková organizace, IDDS: a6ejgmx
Roman Zeman, Sportovní č.p. 109, Příbram VIII, 261 01 Příbram 1
Jaroslav Zeman, Žižkova č.p. 1481/29, 251 01 Říčany u Prahy
Jaroslav Zeman, Žižkova č.p. 1481/29, 251 01 Říčany u Prahy
Bohuslav Ctirad, Marš.Žukova č.p. 1871/24, 434 01 Most 1
Městská část Praha-Kolovraty, IDDS: xa2a9sv
Jana Tywoniaková, Plzákova č.p. 213, 257 22 Čerčany
Libuše Eichnerová, Jílovská č.p. 1155/51, Praha 4-Braník, 142 00 Praha 411
Mgr. Pravomír Novotný, Xaveriova č.p. 1980/3, 150 00 Praha 5-Smíchov
Město Říčany, Masarykovo náměstí č.p. 53, 251 01 Říčany u Prahy
Ing. Václav Řezáč, Nupacká č.p. 115, Nupaky, 251 01 Říčany u Prahy
Ing. Václav Řezáč, Na Návsi č.p. 538, Nupaky, 251 01 Říčany u Prahy
Shell Czech Republic a.s., IDDS: rcnsfpb
CTPark Prague East, spol. s r.o., IDDS: j7tvbpj
Úřad pro zastupování státu ve věcech majetkových, IDDS: 96vaa2e
Výzkumný ústav živočišné výroby, v. v. i., IDDS: 2fhnzkw
AGROTRADE, a.s., IDDS: nnfcn6q
Otakar Ženíšek, IDDS: 65tjf3u
Stanislav Sklenička, Pod zastávkou č.p. 505/1, Praha 10-Kolovraty, 103 00 Praha 113
Jaroslav Škarda, Lodžská č.p. 467/18, Praha 8-Bohnice, 181 00 Praha 81
Mgr. Jana Vitališová, Jažlovická č.p. 41, Jažlovice, 251 01 Říčany u Prahy
Radka Jurčová, IDDS: 3fy6bpv
Helena Naušová, Blanická č.p. 508/4, 251 01 Říčany u Prahy
Ing. Kamil Smetana, IDDS: memezf3
Mgr. Tereza Žáčková, Láskova č.p. 1792/23, Praha 4-Chodov, 148 00 Praha 414
Městská část Praha-Královice, IDDS: z92bva7
Jasoň František Boháč, Za Pohořelcem č.p. 525/14, Praha 6-Střešovice, 169 00 Praha 69
Miloň Boháč, Jaromíra Vejvody č.p. 1411, Praha 5-Zbraslav, 156 00 Praha 516
Vít Marek, Přípotoční č.p. 1334/7, Praha 10-Vršovice, 101 00 Praha 101
Tereza Marková, Budečská č.p. 1218/37, 120 00 Praha 2-Vinohrady
Jiří Křížek, Sagrad č.p. 40, 9063 Maria Saal, Austria
ing. Dalibor Řehák, Žižkova č.p. 1682/3, 251 01 Říčany u Prahy
Jiří Řehák, V listnáčích č.p. 1, Praha 10-Lipany, 103 00 Praha 113
René Řehák, IDDS: pdw2t4c
Terra22, s.r.o., IDDS: qqafci4
Marta Szalaiová, Skalní č.p. 45, Kuří, 251 01 Říčany u Prahy
Marie Braucci, 17. listopadu č.p. 756/2, Úšovice, 353 01 Mariánské Lázně 1

Jitka Pančáková, Podskalí č.p. 93, Březí, 251 01 Říčany u Prahy
Vladimír Brzák, Čížkov č.p. 28, 335 64 Čížkov u Blovic
Alena Václavová, Zrenjaninská č.p. 345/17, Řetenice, 415 03 Teplice 3
Edyth Rodovská-Moon, Terrace 12902 E.53, Missouri, 64133 Kansas City, United States of America (the)
Jan Linhart, Tomice II č.p. 3, Olbramovice, 257 53 Vrchotovy Janovice
Libuše Wrbiková, Velflinská č.p. 229, 362 36 Pernink
Kamil Pikeš, Rooseveltova č.p. 38, Kuří, 251 01 Říčany u Prahy
Darja Kawasumiová, Navrátilova č.p. 664/10, 110 00 Praha 1-Nové Město
Jana Wood, 18 Wambiri Ct, 6056 Jane Broo WA, Australia
Daniela Nováková, U jeslí č.p. 1647/23, Praha 9-Horní Počernice, 193 00 Praha 913
Petr Kodejš, Podskalí č.p. 85, Březí, 251 01 Říčany u Prahy
Vladimír Brabec, IDDS: dhec8cf
Stanislav Tyšer, V Prutinách č.p. 45, Praha 10-Benice, 103 00 Praha 113
Lenka Palounková, Sedlec č.p. 18, Žebrák, 267 51 Zdice
Marta Václavcová, Tomice II č.p. 3, Olbramovice, 257 53 Vrchotovy Janovice
Hana Brabcová, Černokostelecká č.p. 919/18, 100 00 Praha 10-Strašnice
Alice Sinková, Soukenická č.p. 1084/2, 110 00 Praha 1-Nové Město
Jana Šoufková, K Loučkám č.p. 1381, Horní Litvínov, 436 01 Litvínov 1
František Čižinský, V Roklích č.p. 35, Kuří, 251 01 Říčany u Prahy
Šárka Neumannová, V Domkách č.p. 1381/5, 419 01 Duchcov
Zdeněk Pěnkava, Komenského č.p. 1370, 252 63 Roztoky u Prahy
Rudolf Bauch, IDDS: 7n9dx62
Vladimír Brzák, Svojsíkova č.p. 2334/17, 415 01 Teplice 1
Marie Papíková, V Roklích č.p. 30, Kuří, 251 01 Říčany u Prahy
Petr Vápeník, Jana Nepomuckého č.p. 3, Březí, 251 01 Říčany u Prahy
Jiřina Linhartová, náměstí Osvoboditelů č.p. 1366/5, Praha 5-Radotín, 153 00 Praha 512
Petr Brzák, Soběkury č.p. 18, 334 01 Přeštice
Ivana Karfíková, IDDS: bsmzm2i
Jan Hus Rodovský, 9410E.80th Street, Raytown, 64138 Missouri, United States of America (the)
Jana Řeháková, Korunní č.p. 505/4, Stará Role, 360 17 Karlovy Vary 17- právním nástupcům veřejnou vyhláškou
Jiří Vomáčka, Na Parkáně č.p. 89/24, Praha 10-Kolovraty, 103 00 Praha 113-právním nástupcům veřejnou vyhláškou
Ing. Vladimír Gärtner, Voděradská č.p. 79, Voděrádky, 251 01 Říčany u Prahy- právním nástupcům veřejnou vyhláškou

Libuše Červenková, Partyzánská č.p. 228, 251 63 Strančice-právním nástupcům veřejnou vyhláškou
Jaroslav Krňanský, Pod Markétou č.p. 40, Praha 10-Hájek u Uhříněvsi, 104 00 Praha 114
Luboš Kořínek, Ke hřišti č.p. 147/7, Praha 8-Čimice, 181 00 Praha 81-právním nástupcům veřejnou vyhláškou
Antonín Háka, Čmelická č.p. 1123/20, Praha 9-Klánovice, 190 14 Praha 914-právním nástupcům veřejnou vyhláškou
Štefa Oplatková – veřejnou vyhláškou
Marie Riedlová, Na Košince č.p. 106/3, 180 00 Praha 8-Libeň-právním nástupcům veřejnou vyhláškou
1.SčV, a.s., IDDS: mw2g7ve
CETIN a.s., IDDS: qa7425t
ČEPS, a.s., IDDS: seccdqd
ČEZ Distribuce, a. s., IDDS: v95uqfy
ČD - Telematika a.s., IDDS: dgzdjrp
NET4GAS, s.r.o., IDDS: 8ecyjt9
Pražská plynárenská Distribuce, a.s., člen koncernu Pražská plynárenská, a.s., IDDS: w9qfskt
Pražské vodovody a kanalizace, a.s., IDDS: ec9fspf
PREdistribuce, a.s., IDDS: vgsfsr3
Quantcom, a.s., IDDS: p4vdqdt
SITEL, spol. s r.o., IDDS: 69779z9
Správa železnic, státní organizace, Oblastní ředitelství Praha, IDDS: uccchjm
Technická správa komunikací hl. m. Prahy, a.s., IDDS: mivq4t3

Technologie hlavního města Prahy, a.s., IDDS: u5hgkji
T-Mobile Czech Republic a.s., IDDS: ygwch5i
Vodafone Czech Republic a.s., IDDS: 29acihr
ABAK, spol. s r.o., IDDS: 48wir4b
Fine Technology Outsource, s.r.o., IDDS: mycxmtp

účastníkům řízení *se v souladu s ustanovením § 2 odst. 5) zákona č. 416/2009 Sb., o urychlení výstavby dopravní, vodní a energetické infrastruktury a infrastruktury elektronických komunikací, v platném znění, doručuje veřejnou vyhláškou, vyvěšením na úřední desce, se zveřejněním umožňující dálkový přístup, po dobu 15-ti dnů. Patnáctým dne, od vyvěšení na úřední desce Města Říčany se písemnost považuje za doručenou.*

KÚ Běchovice
60, 193, 201, 204, 206/2, 206/3, 287, 288, 303, 362, 379, 380, 381, 409, 418/4, 419, 441, 563, 565, 683, 706, 714/1, 714/3, 715/6, 716/1, 716/2, 717/2, 717/3, 717/6, 717/7, 717/9, 717/10, 717/11, 717/12, 717/13, 717/14, 717/15, 717/16, 717/17, 717/18, 717/19, 717/20, 717/21, 718, 728/1, 729/1, 729/5, 730, 731, 733, 734/1, 736, 738, 739, 740, 741, 744, 745, 747, 748/6, 749, 750, 751/4, 753, 754/1, 766/1, 766/4, 766/18, 766/19, 766/20, 766/21, 766/22, 766/23, 766/24, 774, 795, 910, 914, 935/13, 936/1, 938/8, 938/11, 938/13, 938/14, 938/18, 1078/1, 1203, 1204, 1205/1, 1205/25, 1205/30, 1205/31, 1205/40, 1205/43, 1205/52, 1205/53, 1205/54, 1205/59, 1205/60, 1205/61, 1205/63, 1205/66, 1205/82, 1205/86, 1205/97, 1205/98, 1205/102, 1206, 1209/1, 1209/2, 1210, 1213/1, 1214, 1215, 1216/1, 1216/2, 1217/2, 1218/1, 1218/6, 1218/12, 1218/19, 1218/20, 1218/26, 1218/36, 1218/39, 1218/49, 1218/51, 1218/52, 1219/4, 1220/1, 1220/12, 1221, 1222, 1224, 1232/1, 1429/1, 1430/10, 1430/13, 1430/14, 1430/17, 1430/30, 1432, 1433, 1475/1, 1500/3, 1500/5, 1500/7, 1500/9, 1501/1, 1504/1, 1504/3, 1504/7, 1504/9

KÚ Dobřejovice
301/2, 606/2, 633/7, 633/9, 633/12, 633/13, 633/18, 633/26, 633/31, 633/39, 633/45, 633/46, 633/50, 633/53, 633/64, 633/65, 633/67, 633/68, 633/69, 633/70, 633/71, 633/73, 633/74, 633/75, 754/3, 754/4, 848, 849, 850, 852, 853, 854, 855, 856, 857, 859, 860, 861, 862, 863, 866, 867, 876, 877, 883, 884, 935, 936, 937, 940, 942/4, 942/5, 943/1, 943/2, 945, 982, 983, 1071

KÚ Dolní Počernice
1330/4, 1330/62, 1330/68, 1330/69, 1472/1, 1501/1, 1501/5, 1501/6, 1501/17, 1501/18, 1501/20, 1501/21, 1501/22, 1508/17, 1508/19, 1515/1, 1620/9, 1620/11

KÚ Dubeč
981, 982, 987, 988, 989, 990, 992/1, 993/1, 994/1, 994/22, 994/27, 994/30, 995, 1004/2, 1005/7, 1005/31, 1023, 1029, 1035, 1036, 1037, 1038, 1040, 1044/1, 1047/1, 1048, 1049/1, 1052, 1167/1, 1167/3, 1168, 1180/1, 1180/3, 1180/4, 1180/6, 1181/4, 1212/1, 1212/2, 1212/3, 1214/1, 1214/2, 1215/2, 1215/3, 1216/1, 1508/29, 1515/10, 1518/1, 1524/1, 1527/2, 1527/3, 1537/2, 1539/1, 1539/2, 1539/4, 1539/7, 1539/8, 1539/9, 1539/10, 1539/15, 1539/20, 1539/21, 1539/22, 1539/25, 1539/35, 1539/44, 1539/48, 1539/49, 1539/50, 1539/52, 1539/53, 1539/54, 1539/56, 1541/2, 1543/2, 1543/5, 1543/8, 1544, 1549, 1578/1, 1581/1, 1581/5, 1581/12, 1581/20, 1581/23, 1582/1, 1582/4, 1583/1, 1583/2, 1584/6, 1584/14, 1584/15, 1585/3, 1586/5, 1586/6, 1586/11, 1586/14, 1586/17, 1586/18, 1587, 1588/3, 1588/4, 1588/6, 1588/7, 1588/10, 1589/2, 1589/16, 1589/17, 1589/25, 1589/30, 1589/31, 1589/43, 1589/47, 1589/48, 1589/49, 1590, 1591, 1592, 1593, 1594/1, 1595/1, 1595/3, 1597, 1598, 1602/6, 1603/2, 1603/5, 1603/6, 1604, 1605/1, 1605/4, 1605/8, 1605/10, 1607/1, 1607/3, 1607/5, 1607/6, 1607/7, 1610/2, 1610/9, 1610/22, 1610/23, 1611, 1818/1, 1818/4, 1819/1, 1819/2, 1820/3, 1856/2, 1856/13, 1856/23, 1856/25, 1856/33, 1856/35, 1856/37, 1856/40, 1856/41, 1856/42, 1856/43, 1856/45, 1856/57, 1856/61, 1856/62, 1856/65, 1856/66, 1856/72, 1856/74, 1856/77, 1856/78, 1856/79, 1856/81, 1856/83, 1858/1, 1858/3, 1858/12, 1858/15, 1858/16, 1858/19, 1858/20, 1858/21, 1858/22, 1859/4, 1859/14, 1859/15, 1859/26, 1872/6, 1872/7, 1872/8, 1872/9, 1872/10, 1872/11, 1872/23, 1872/25, 1872/27, 1873/1, 1879/1, 1884/2, 1884/3, 1885/2, 1886/2, 1887, 1888/2, 1888/3, 1888/4, 1888/7, 1888/8, 1888/9, 1888/10, 1888/11, 1888/12, 1888/13, 1889/1, 1904/2, 1904/3, 1904/4, 1904/5, 1904/6, 1904/7, 1904/12, 1904/13, 2031/2, 2031/3, 2031/4, 2031/6, 2031/12, 2031/14, 2031/30, 2031/31, 2031/32, 2031/35, 2031/36, 2031/37, 2031/38, 2031/39, 2031/40, 2031/45, 2031/47, 2031/48, 2031/50, 2031/51, 2031/52, 2031/53, 2031/65, 2031/66, 2031/67, 2031/108, 2031/110, 2031/111, 2031/112, 2031/124, 2031/125, 2032/32, 2032/33, 2032/34

KÚ Hájek u Uhříněvsi
12, 14, 15/1, 49, 50/1, 51, 53, 56, 58, 60/2, 60/6, 60/11, 68/2, 68/3, 68/7, 68/9, 68/11, 68/18, 68/19, 68/20, 68/21, 68/31, 68/34, 68/35, 68/36, 68/37, 68/38, 68/40, 68/43, 68/44, 68/46, 68/47, 68/48, 69, 71, 73, 75, 76/1, 77, 79, 80/1, 226/4, 226/5, 226/6, 226/10, 226/13, 226/18, 226/19, 226/20, 226/21, 226/24, 226/25, 226/26, 226/27, 226/28, 226/29, 226/30, 226/31, 226/33, 226/34, 226/37, 226/38, 226/41, 226/42, 226/46, 226/51, 226/52, 226/53, 226/54, 226/74, 226/178, 226/220, 226/231, 226/239, 226/240, 226/241, 227/1, 227/2, 228/1, 228/5, 229/1, 231/1, 231/2, 231/3, 233/6, 233/7, 237/134, 252/3, 254/1, 254/9, 254/34, 290/9, 290/12, 290/16, 290/17, 290/18, 290/23, 290/24, 290/25, 290/30, 290/33

KÚ Herink
421/2, 421/3, 421/4, 421/7, 421/14, 422/3, 422/4, 425/1, 425/2, 437/2, 437/3, 437/4, 439/2, 440/2, 440/3, 441/2, 441/3

KÚ Jažlovice
240/15, 240/16, 240/17, 240/18, 240/23, 240/29, 251/1, 251/7, 251/9, 251/12, 251/15, 251/16, 251/20, 251/22, 251/23, 251/24, 251/31, 264/2, 264/9, 264/16, 264/17, 264/22, 264/29, 264/39, 269/1, 269/2, 322/1, 330/3, 330/12, 330/16, 330/18, 330/20, 330/21, 330/90

KÚ Koloděje
102/4, 102/5, 102/6, 635

KÚ Kolovraty
293/1, 764/3, 764/4, 766/2, 795/1, 795/7, 799/1, 800/2, 803/1, 803/2, 803/3, 803/4, 803/7, 803/8, 803/10, 808/2, 809, 810/8, 811/21, 815/4, 815/9, 815/49, 815/91, 815/92, 815/111, 815/112, 819/17, 819/18, 820/2, 820/3, 820/4, 821/2, 821/7, 821/9, 821/10, 822, 824/1, 826/1, 826/2, 828/1, 828/2, 1317/51, 1318/2, 1318/6, 1318/7, 1318/10, 1318/11, 1318/12, 1318/13, 1318/14, 1318/15, 1318/43, 1318/44, 1318/46, 1318/48, 1318/49, 1318/57, 1318/58, 1318/59, 1318/61, 1318/65, 1318/66

KÚ Královice
1, 2/1, 2/2, 106/1, 106/8, 136/1, 159/2, 159/3, 172/4, 172/5, 172/6, 172/7, 172/8, 172/9, 172/10, 172/11, 172/12, 172/13, 172/14, 173/1, 174, 175, 177/1, 179, 184/1, 184/4, 184/5, 194/2, 200/1, 200/3, 200/6, 201, 202/1, 202/4, 207/1, 229/1, 229/5, 370/1, 376, 377/2, 377/3, 377/6, 377/8, 377/9, 377/10, 377/11, 377/12, 378/3, 379/1, 379/2, 379/3, 379/5, 379/6, 379/8, 380/1, 380/3, 380/4, 380/5, 380/7, 380/15, 381/16, 381/17, 382/1, 382/9, 382/14, 382/15, 382/16, 402/10, 402/12

KÚ Kuří u Říčan
16/1, 18/1, 19/1, 40/1, 47/8, 52/1, 52/8, 52/21, 185/8, 200/1, 204/4, 204/5, 204/6, 204/7, 250/6, 250/7, 250/9, 256/3, 256/4, 256/5, 256/6, 256/7, 257/3, 257/4, 260/1, 260/3, 261/2, 261/3, 272/1, 273, 275/1, 275/2, 276, 277/5, 277/7, 277/8, 277/9, 284/1, 288, 293, 295/3, 296, 297, 304/5, 311/1, 313, 315/2, 317, 319, 321/2, 322/1, 322/3, 326, 330, 332/5, 333/6, 333/7, 334/1, 334/2, 336/23, 347/7, 347/11, 347/12, 347/14, 347/15, 347/16, 347/17, 347/20, 349, 351, 352/9, 352/10, 352/11, 352/21, 352/31, 352/42, 380/3, 380/4, 380/8, 380/10, 380/12, 380/13, 380/23, 380/25, 380/27, 380/31, 380/35, 380/38, 380/39, 380/41, 380/45, 380/47, st. 30, st. 33/1, st. 33/2, st. 34/1, st. 34/2, st. 48

KÚ Lipany
28/1, 28/3, 78/19, 79/1

KÚ Modletice u Dobřejovic
386/1, 392/1, 392/7, 394/3, 394/25, 394/27, 394/28, 394/29, 394/30, 394/44, 394/52, 394/53, 394/54, 429/2, 429/4, 436/1, 436/17, 436/51, 436/54, 436/55, 436/98, 478/2, 506/3, 506/4, 548/8, 548/12, 548/13, 548/14, 548/16, 548/23, 548/24, 548/25, 548/26, 548/27, 719, 726, 732, 737/2, 738, 750, st. 107

KÚ Nupaky
63/2, 72/8, 81/8, 81/53, 81/57, 81/61, 81/80, 81/127, 81/203, 81/207, 81/228, 81/405, 81/406, 81/477, 81/869, 113/23, 113/29, 113/30, 113/36, 113/39, 113/41, 113/42, 113/43, 113/44, 113/45, 113/46, 113/47, 113/48, 113/49, 113/52, 121/3, 121/8, 121/15, 121/16, 121/28, 121/36, 121/38, 121/39, 121/50, 121/54, 121/55, 124/2, 130/4, 140, 152, 153, 164, 165, 177/11, 177/12, 177/13, 178/1, 180/6, 180/9, 180/10, 180/11, 187/3, 188/1, 188/2, 190/3, 193/1, 197/2, 198, 200/1, 200/2, 212/2, 215/2, 217/2, 219/2, 219/3,

219/4, 221/1, 221/2, 222/2, 225/2, 231/1, 231/4, 231/6, 231/7, 231/8, 232, 234, 237/2, 238/2, 238/3, 238/5, 238/6, 239/3, 239/10, 272/1, 275/1, 275/2, 275/3, 282/3, 282/6, 283/2, 283/4, 291/2, 317/1, 317/4, 317/5, 317/8, 317/11, 317/14, 317/15, 317/18, 317/19, 317/27, 317/28, 317/30, 317/31, 317/32, 317/33, 317/34, 317/35, 317/37, 317/39, 317/40, 317/43, 317/44, 317/45, 317/47, 317/48, 317/49, 317/52, 317/53, 317/54, 324, 325, 326, 327, 330, 331, 332, 333, 347, 364, 377, 379, 458, 459, 460/1, 460/3, 460/5, 460/15, 460/16, 460/17, 460/18, st. 659, st. 660

KÚ Uhříněves
42/8, 42/11, 44/21, 1679, 1680, 1681, 1682, 1691, 1699, 1701, 1704, 1705/2, 1706/1, 1706/3, 1706/4, 1707/9, 1709, 1711, 1712, 1713, 1716/1, 1716/2, 1717, 1718, 1719, 1720, 1721, 1723/1, 1724, 1726, 1727/1, 1727/2, 1727/9, 1728/1, 1728/2, 1731/1, 1731/3, 1732/5, 1734, 1735/1, 1739/1, 1740/1, 1740/4, 1741, 1743/1, 1743/3, 1765/1, 1767/5, 1767/6, 1767/7, 1771/1, 1787/2, 1790/2, 1791/1, 1791/2, 1791/3, 1792, 1793/1, 1793/2, 1793/5, 1794/6, 1794/7, 1794/8, 1794/9, 1794/14, 1794/15, 1794/16, 1795/1, 1795/2, 1796/1, 1796/6, 1796/9, 1796/10, 1799/2, 1803/2, 1803/9, 1803/13, 1803/14, 1803/15, 1803/20, 1803/21, 2005, 2056, 2145/1, 2160, 2161/2, 2164, 2166, 2167/2, 2167/3, 2167/4, 2167/5, 2276/1, 2276/6, 2276/7, 2276/10, 2276/11, 2276/12, 2276/23, 2276/24, 2276/29, 2276/32, 2276/33, 2276/35

KÚ Újezd nad Lesy
673/1, 673/4, 777/1

Obecní úřady a úřady městských částí se žádostí o informování účastníků řízení zveřejněním na úřední desce po dobu 15-ti dnů a zaslání informace o zveřejnění na stavební úřad Říčany :

Obec Nupaky, IDDS: y36akxg
Městská část Praha-Kolovraty, IDDS: xa2a9sv
Městská část Praha-Nedvězí, IDDS: kfnaktv
Městská část Praha-Královice, IDDS: z92bva7
Městská část Praha-Dubeč, IDDS: bm4bju9
Městská část Praha-Běchovice, IDDS: erdb3s9
Městská část Praha 22, IDDS: 42ebvne
Město Říčany, Masarykovo náměstí č.p. 53/40, 251 01 Říčany u Prahy
Obec Dobřejovice, IDDS: n7ua9vb
Obec Herink, IDDS: di5b4tv
OBEC MODLETICE, IDDS: bdmbgms
Městská část Praha-Dolní Počernice, IDDS: ehpb75m

dotčené orgány státní správy

Magistrát hl. m. Prahy, územního rozvoje, IDDS: 48ia97h
Ministerstvo dopravy, Odbor pozemních komunikací, IDDS: n75aau3
Ministerstvo dopravy, Odbor liniových staveb a silničního správního úřadu, IDDS: n75aau3
Ministerstvo vnitra, generální ředitelství HZS ČR, IDDS: 6bnaawp
Ministerstvo životního prostředí, odbor obecné ochrany přírody a krajiny, IDDS: 9gsaax4
Ministerstvo životního prostředí, odbor posuzování vlivů na životní prostředí, IDDS: 9gsaax4
Krajský úřad Středočeského kraje, Odbor životního prostředí a zemědělství, IDDS: keebyyf
Krajský úřad Středočeského kraje, Odbor dopravy, IDDS: keebyyf
Městský úřad Říčany, Odbor životního prostředí - orgán ochrany přírody a krajiny, Komenského náměstí č.p. 1619/2, 251 01 Říčany u Prahy
Městský úřad Říčany, Odbor územního plánování a regionálního rozvoje, Komenského náměstí č.p. 1619/2, 251 01 Říčany
Městský úřad Říčany, Odbor správních agend a dopravy, Komenského náměstí č.p. 1619/2, 251 01 Říčany
Hygienická stanice hl.m. Prahy, IDDS: zpqai2i
Krajská hygienická stanice Středočeského kraje se sídlem v Praze, IDDS: hhcai8e
Úřad pro civilní letectví ČR, IDDS: v8gaaz5
Krajské ředitelství policie hlavního města Prahy, IDDS: rkiai5y
Krajské ředitelství policie Středočeského kraje, odbor správy majektu, oddělení správy nemovitého majektu, IDDS: 2dtai5u

Ministerstvo obrany, IDDS: hjyaavk
Ministerstvo dopravy, IDDS: n75aau3
Ministerstvo vnitra, odbor bezpečnostní politiky, IDDS: 6bnaawp
Drážní úřad, sekce stavební - územní odbor Praha, IDDS: 5mjaatd
Magistrát hl.m. Prahy, odbor dopravních agend, IDDS: 48ia97h
Magistrát hl. m. Prahy, územního rozvoje, IDDS: 48ia97h
HLAVNÍ MĚSTO PRAHA, odbor kultury, památkové péče a cestovního ruchu, IDDS: 48ia97h
Státní energetická inspekce, Územní inspektorát pro hlavní město Prahu a Středočeský kraj, IDDS: hq2aev4

ostatní – veřejná vyhláška

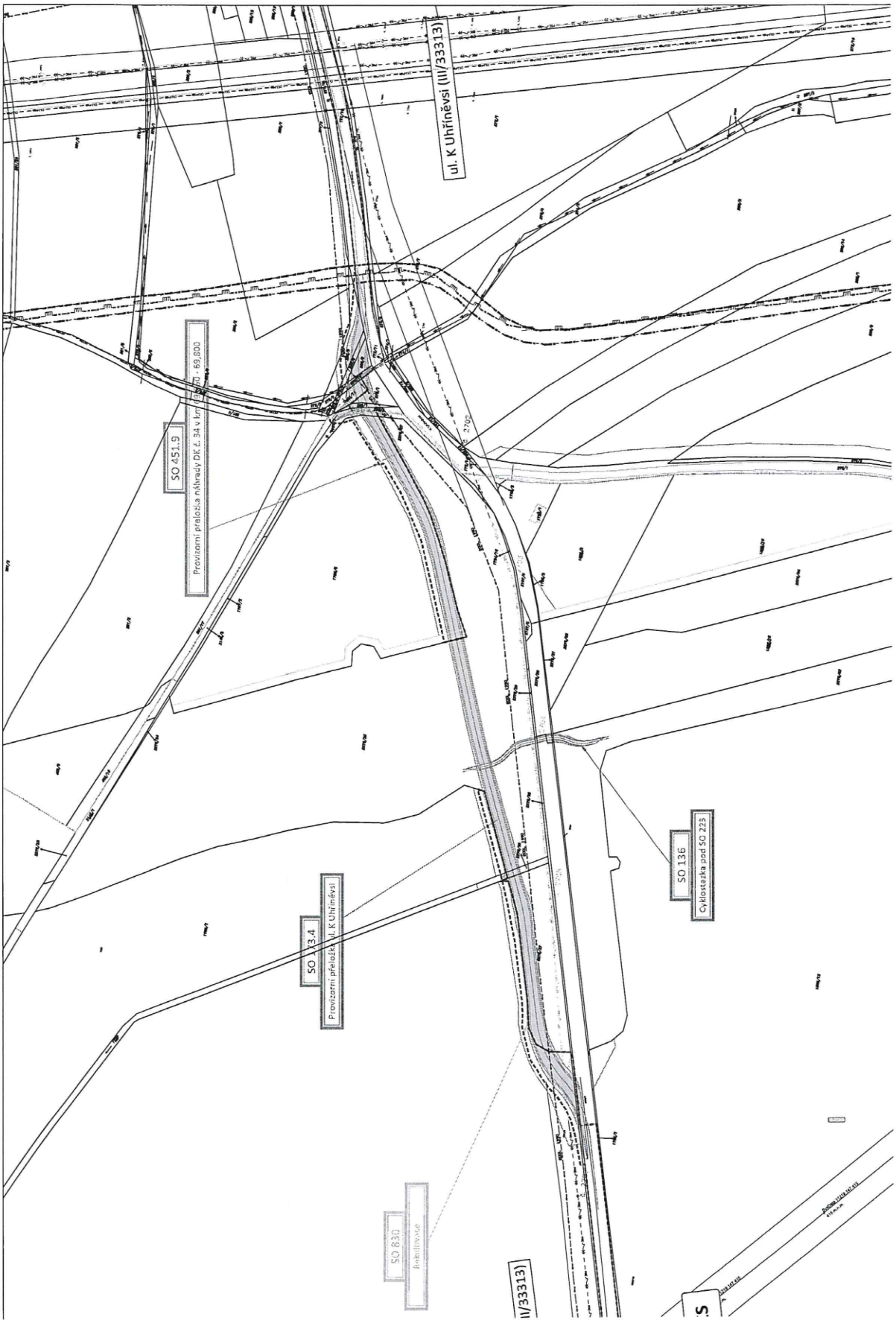
ul. K Uhříněvsi (III/33313)
SO 451.9
Provizorní přeložka náhrady DK č. 34 v km
SO 136
Cyklostezka pod SO 223
SO 830
Rekultivace

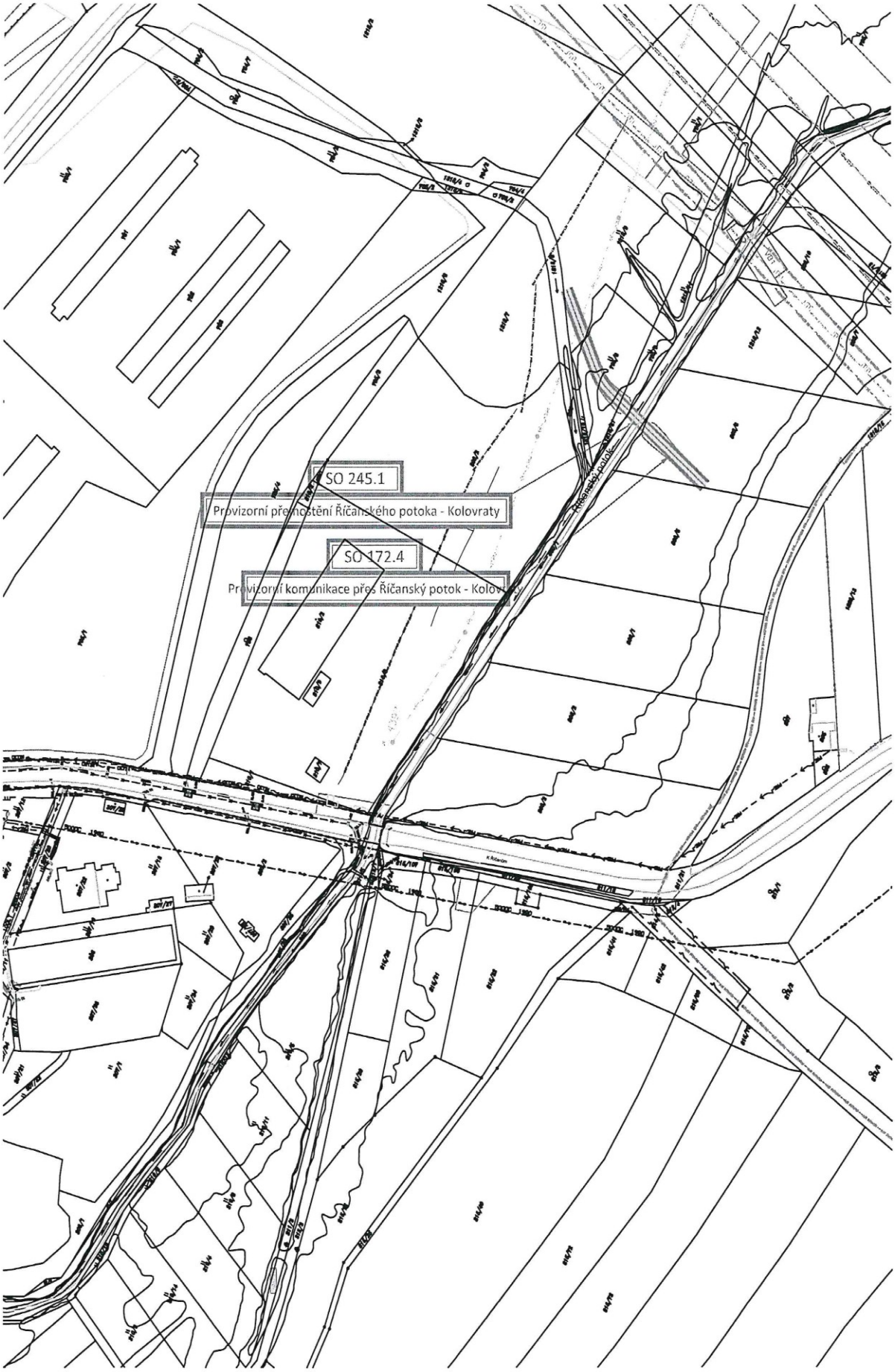
SO 245.1
Provizorní přemostění Říčanského potoka - Kolovraty
SO 172.4
Provizorní komunikace přes Říčanský potok - Kolov

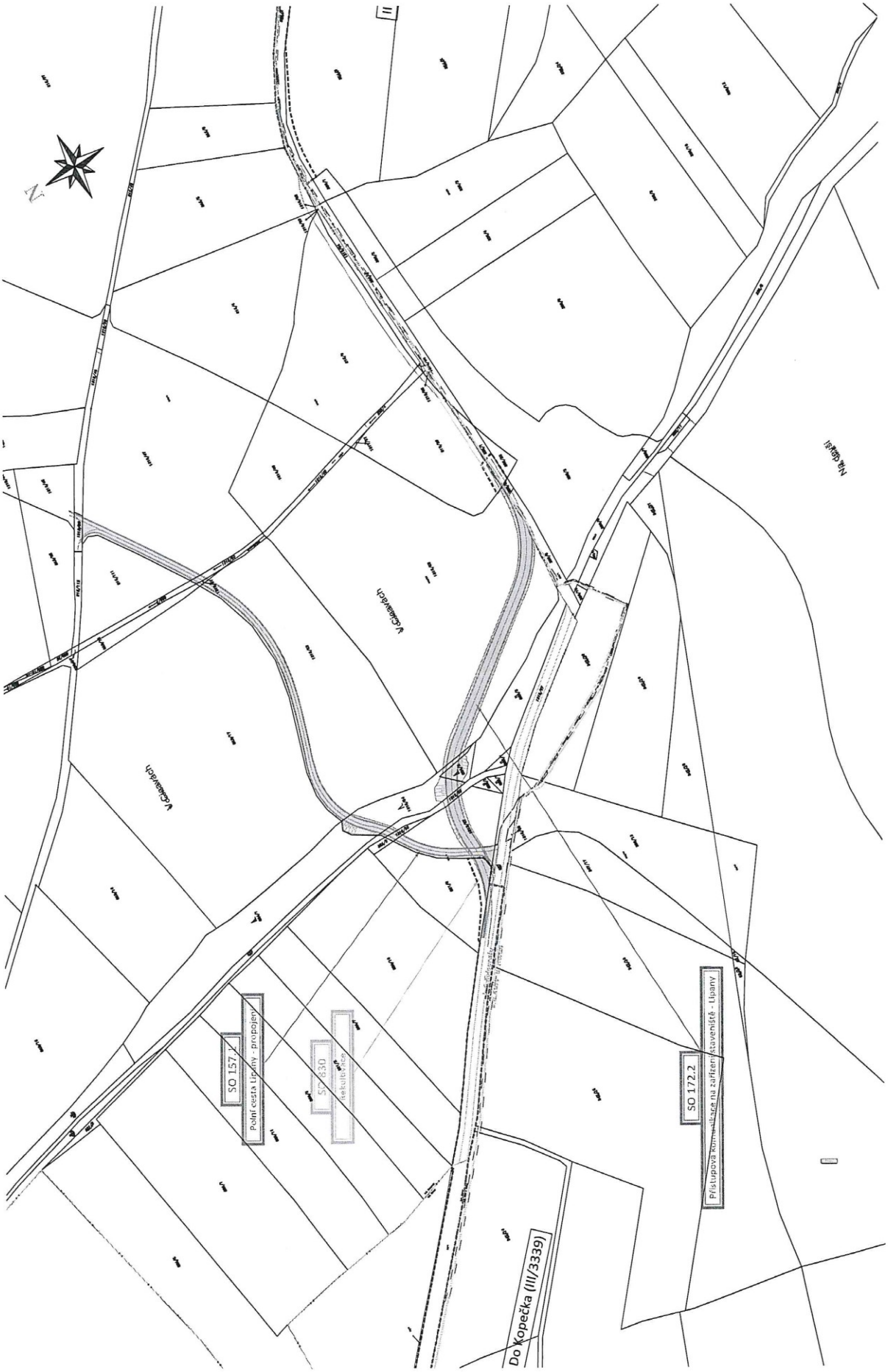
SO 157.1
Polní cesta Lipany - propojení
SO 172.2
Do Kopečka (III/3339)


III/00313
SO 173.5
Provizorní přeložka sil. III/00313
SO 830
Rekultivace
III/00313

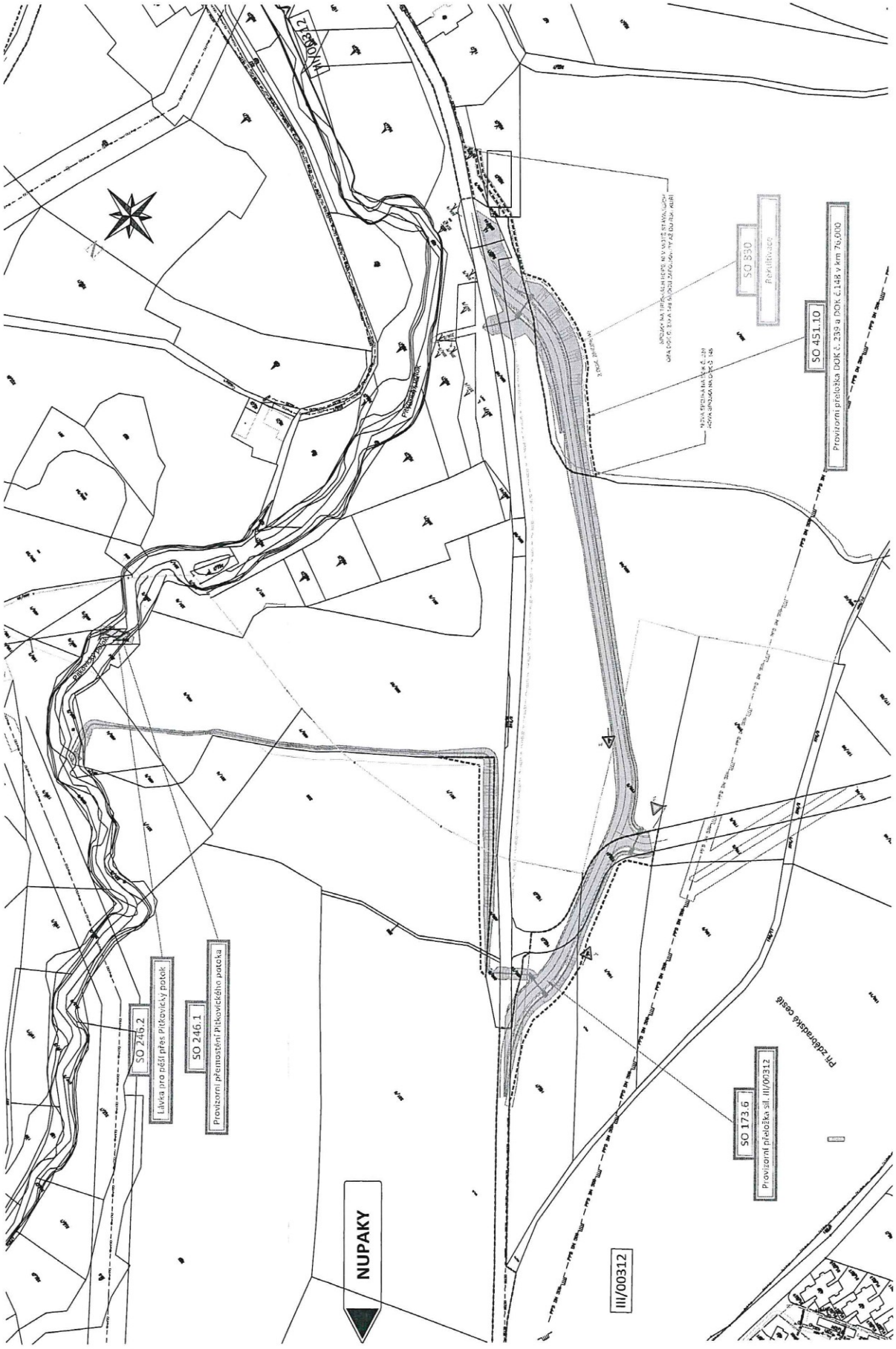
SO 246.2
Lávka pro pěší přes Pitkovický potok
SO 246.1
Provizorní přemostění Pitkovického potoka
NUPAKY
III/00312
SO 173.6
Provizorní přeložka sil. III/00312
Polní zádveřická cesta
SO 451.10
Provizorní přeložka DOK č. 239 a DOK č.148 v km 76,000
SO 830



..

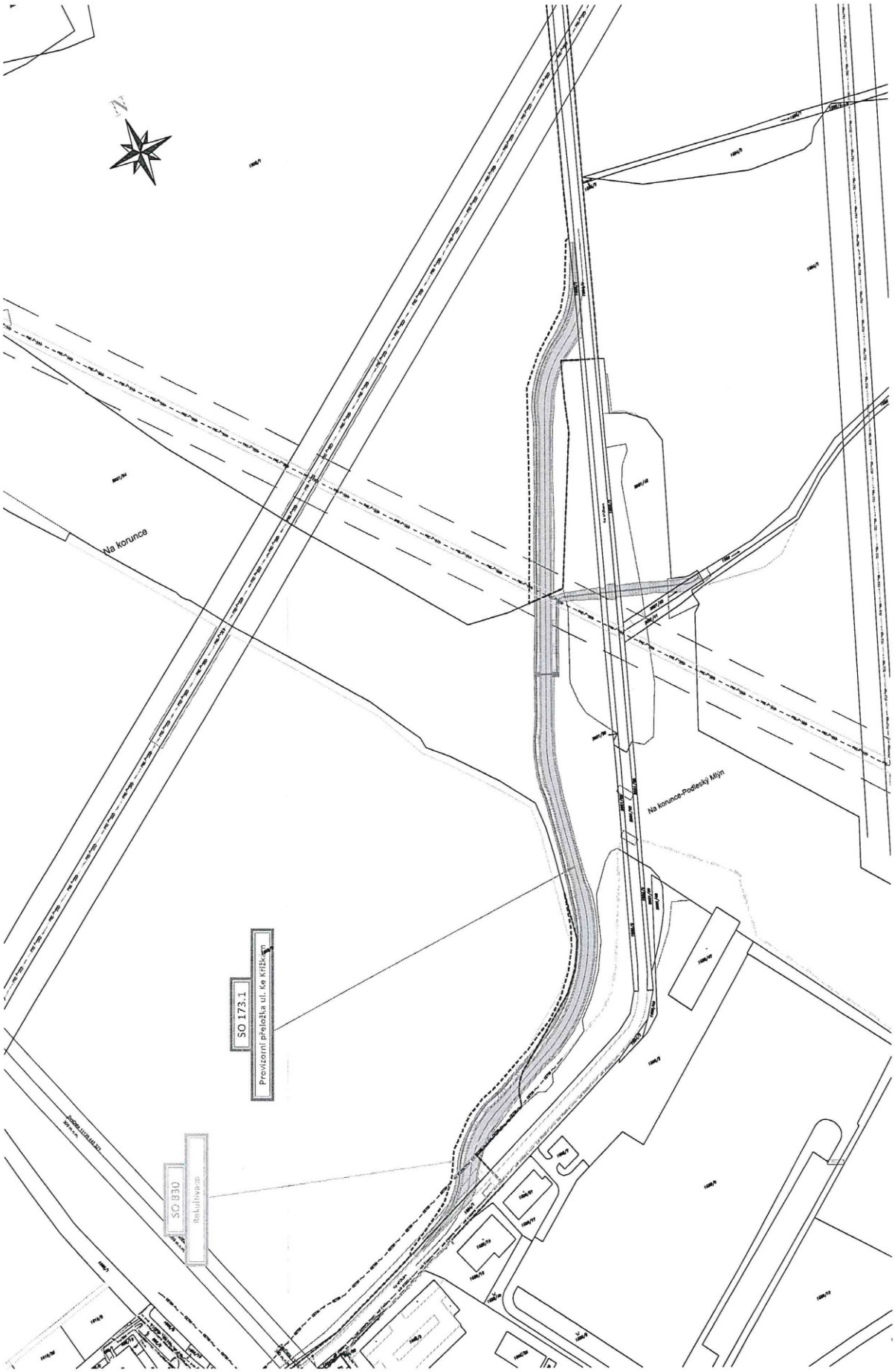
Na koruncе
Na koruncе-Podleský Mlýn
SO 173.1
Provizorní přeložka ul. Ke Křížku
SO 830
Rekultivace


SO 451.8
Provizorní přeložka DOK č. 176 a MOK č 182 - Dubeč
SO 172.3
Provizorní komunikace přes Říčanský potok - Dubeč
SO 244.1
Provizorní přemostění Říčanského potoka - Dubeč
Dubeč
Dubeč

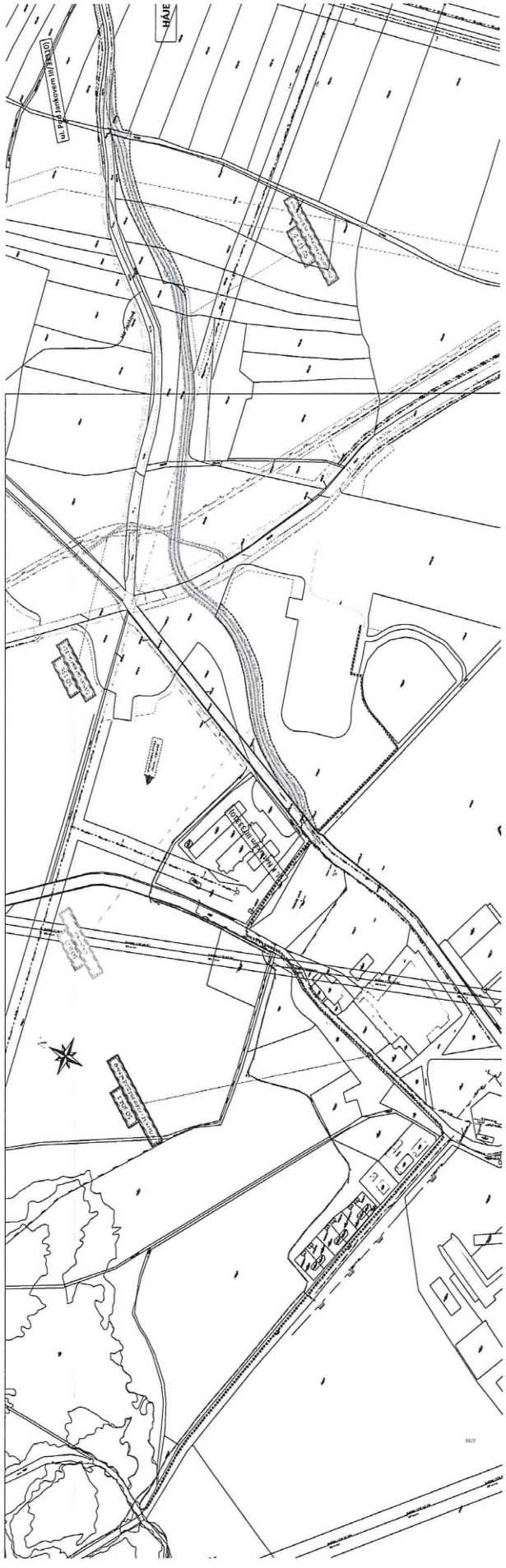
HAJE